

**ПАСПОРТ
ДОСТУПНОСТИ ОБЪЕКТА
СОЦИАЛЬНОЙ ИНФРАСТРУКТУРЫ**

Областное государственное бюджетное профессиональное
образовательное учреждение
«Карсунский технологический техникум».

**НА ДОСТУПНОСТЬ ДЛЯ ИНВАЛИДОВ
И МАЛОМОБИЛЬНЫХ ГРУПП НАСЕЛЕНИЯ**

Председатель правления
Ульяновская городская
общественная организация
инвалидов общего заболевания
Ульяновской области ООО
«Всероссийское общество
инвалидов» (ВОИ)



Е.П. Латипова

В данном заключении представлена информация о состоянии доступности объекта социальной инфраструктуры, оформленная в «Паспорте доступности объекта социальной инфраструктуры (ОСИ)», для инвалидов и других маломобильных групп населения с целью принятия управленческих решений обеспечивающих их доступность, согласно методическому пособию «Методика паспортизации и классификации объектов и услуг с целью их объективной оценки для разработки мер, обеспечивающих их доступность» по Приказу Министерства труда и социальной защиты Российской Федерации от 25 декабря 2012 г. № 627.

Заключение на обследование разработано по результатам экспертной оценки уровня доступности объекта и соблюдения нормативно-правовых документов в архитектурной, строительной и градостроительной отрасли, а также социальной политике.

Состояние объекта оценено как доступно условно (ДУ).

Рекомендуем следующие мероприятия по обустройству и адаптации объекта:

1. Организация ситуационной помощи инвалиду (другому маломобильному человеку) со стороны сотрудников учреждения для получения услуги на объекте, в том числе при использовании дополнительных технических средств.

2. В целях достижения необходимого результата по обеспечению доступности для маломобильных групп населения в соответствии с требуемыми нормами на объекте необходимо выполнить следующие мероприятия:

1. Обустроить пристенными поручнями лестницы на второй этаж.

**Обозначения и сокращения, используемые в заключении
(Паспорте ОСИ):**

Формы инвалидности

Г	Инвалиды с нарушениями слуха
К	Инвалиды, передвигающиеся на креслах-колясках
О	Инвалиды с нарушениями опорно-двигательного аппарата (ОДА)
С	Инвалиды с нарушениями зрения
У	Инвалиды с нарушениями умственного развития

Состояние доступности объекта (зоны)

ДП	Доступно полностью
ДП - В	Доступен полностью всем
ДП - И	Доступен полностью избирательно
ДЧ	Доступно частично
ДЧ - В	Доступен частично всем
ДЧ - И	Доступен частично избирательно
ДУ	Доступно условно
ВНД	Временно недоступно
Х	Не предназначен для посещения инвалидами

**Вариант организации доступности объекта
(формы обслуживания)**

А	Доступность всех зон и помещений - универсальная
Б	Доступны специально выделенные участки и помещения
ДУ	Доступность условная: дополнительная помощь сотрудника, услуги на дому, дистанционно
ВНД	Не организована доступность
ТСР	Технические средства реабилитации
МГН	Маломобильные группы населения (инвалиды всех категорий)

Обследование объекта и обработку данных провели:

Председатель правления
Ульяновская городская
общественная организация
инвалидов общего заболевания
Ульяновской области ООО
«Всероссийское общество
инвалидов» (ВОИ)



Латипова Е.П.

Прилагаемые документы:

нарушениями зрения, нарушениями слуха, нарушениями умственного развития.

2.6. Плановая мощность: посещаемость *человек в день*.

2.7. Участие в исполнении ИПР инвалида, ребенка-инвалида: да

3. Состояние доступности объекта

3.1. Путь следования к объекту пассажирским транспортом:

Наличие адаптированного пассажирского транспорта к объекту нет.

3.2. Путь к объекту от ближайшей остановки пассажирского транспорта:

3.2.1. расстояние до объекта от остановки транспорта: 250 м.

3.2.2. время движения (пешком): 5 мин.

3.2.3. наличие выделенного от проезжей части пешеходного пути: имеется.

3.2.4. перекрестки: не имеются.

3.2.5. информация на пути следования к объекту: отсутствует.

3.2.6. перепады высоты на пути: нет.

3.3. Организация доступности объекта для инвалидов – форма обслуживания*

№ п/п	Категория инвалидов (вид нарушения)	Вариант организации доступности объекта (формы обслуживания)*
1	Все категории инвалидов и МГН <i>в том числе инвалиды:</i>	
2	передвигающиеся на креслах-колясках	ДУ
3	с нарушениями опорно-двигательного аппарата	ДУ
4	с нарушениями зрения	Х
5	с нарушениями слуха	ДУ
6	с нарушениями умственного развития	А

* - указывается один из вариантов: «А», «Б», «ДУ», «ВНД»

3.4 Состояние доступности основных структурно-функциональных зон

№ п/п	Основные структурно-функциональные зоны	Состояние доступности, в том числе для основных категорий инвалидов**				
		К	О	С	Г	У
1	Территория, прилегающая к зданию (участок)	ДП - В	ДП - В	ДП-В	ДП - В	ДП - В
2	Вход (входы) в здание	ДЧ – И	ДП- И	ДП-В	ДП - В	ДП - В
3	Путь (пути) движения внутри здания (в т.ч. пути эвакуации)	ДЧ – И	ДП-И	ДП-В	ДП - В	ДП - В
4	Зона целевого назначения здания (целевого посещения объекта)	ДЧ – И	ДЧ-И	ДП-В	ДП - В	ДП - В

5	Санитарно-гигиенические помещения	X	ДУ	ДП-В	ДП - В	ДП - В
6	Система информации и связи (на всех зонах)	ДП-И	ДП-И	ДУ	ДУ	ДП-И

*** Указывается: ДП-В - доступно полностью всем; ДП-И (К, О, С, Г, У) – доступно полностью избирательно (указать категории инвалидов); ДЧ-В - доступно частично всем; ДЧ-И (К, О, С, Г, У) – доступно частично избирательно (указать категории инвалидов); ДУ - доступно условно, ВНД – временно недоступно*

3.5. Итоговое заключение о состоянии доступности ОСИ: Организация ситуационной помощи для приема МГН всех категорий заключается в обучение персонала по специальным программам и в размещении комплексной системы информации на всех зонах.

4. Управленческое решение

4.1. Рекомендации по адаптации основных структурных элементов объекта

№ № п \п	Основные структурно-функциональные зоны объекта	Рекомендации по адаптации объекта (вид работы)*
1	Территория, прилегающая к зданию (участок)	<i>Не требуется</i>
2	Вход (входы) в здание	<i>Ремонт капитальный Реконструкция входной площадки и дверей, мест общего пользования, входной группы, установка пандусов, средств информирования и телекоммуникации</i>
3	Путь (пути) движения внутри здания (в т.ч. пути эвакуации)	<i>Ремонт капитальный Установка пандусов, реконструкция путей эвакуации (выходной площадки и дверей), мест общего пользования, аудиторных дверей, средств информирования и телекоммуникации</i>
4	Зона целевого назначения здания (целевого посещения объекта)	<i>Ремонт капитальный Реконструкция входной площадки и дверей, установка пандусов, аудиторных дверей, установка средств информирования и телекоммуникации, приобретение специальной мебели</i>
5	Санитарно-гигиенические помещения	<i>Ремонт капитальный Реконструкция входной площадки и дверей мест общего пользования, входной группы, установка пандусов, установка средств информирования и телекоммуникации</i>
6	Система информации и связи (на всех зонах)	<i>Индивидуальное решение с ТСП</i>

зонах)	Установка средств информирования и телекоммуникации
--------	---

*- указывается один из вариантов (видов работ): не нуждается; ремонт (текущий, капитальный); индивидуальное решение с ТСР; технические решения невозможны – организация альтернативной формы обслуживания

4.2. Период проведения работ: _____
(указывается наименование документа: программы, плана)

4.3 Ожидаемый результат (по состоянию доступности) после выполнения работ по адаптации: Например, Установка пандусов, реконструкция мест общего пользования, входной группы, аудиторных дверей, установка средств информирования и телекоммуникации, приобретение специальной мебели, реконструкция входной площадки и дверей, аудиторных дверей. Обеспечение ДЧ-И (К, О, С, Г, У) или Доступен полностью всем (ДП – В).

Оценка результат исполнения программы, плана (по состоянию доступности): _____ г.

4.4. Для принятия решения требуется (не требуется):
согласование с _____

4.5. Информация размещена (обновлена) на Карте доступности субъекта Российской Федерации дата «__» _____ 202__ г., информационный портал Государственной программы «Доступная среда» www.zhit-vmeste.ru (Жить вместе), <http://zhit-vmeste.ru/map/> (Карта доступности объектов)

(наименование сайта, портала)

5. Особые отметки

Паспорт сформирован на основании:

1. Анкеты (информация об объекте) № _____ от «__» _____ 20__ г.
2. Акта обследования объекта (с приложениями : № _____ от «__» _____ 20__ г.

Приложение 1
к паспорту доступности № 1



УТВЕРЖДАЮ

Директор ОГБПОУ КаТТ

Е.В.Кузнецова

« 08 » февраля 2022 г.

АНКЕТА
(информация об объекте социальной инфраструктуры)
К ПАСПОРТУ ДОСТУПНОСТИ ОСИ
№ 1

1. Общие сведения об объекте

- 1.1. Наименование (вид) объекта: **Учебный корпус №1**
- 1.2. Адрес объекта: Ульяновская область, р.п. Карсун, ул. Ульянова, 2.
- 1.3. Сведения о размещении объекта:
- *отдельно стоящее здание: 1 этаж, подвал, 982,8 кв.м.*
- *обследован 1 этаж, подвал, площадью 982,8 кв.м.*
- 1.4. Год постройки здания: 1896 г.
- 1.5. Дата предстоящих плановых работ _____ г.
- 1.6. Название организации (учреждения), (полное юридическое наименование – согласно Уставу, краткое наименование): Областное государственное бюджетное профессиональное образовательное учреждение «Карсунский технологический техникум», ОГБПОУ КаТТ.
- 1.7. Юридический адрес организации (учреждения): Ульяновская область, р.п. Карсун, ул. Ульянова, 2.
- 1.8. Основание для пользования объектом: оперативное управление.
- 1.9. Форма собственности государственная
- 1.10. Территориальная принадлежность: региональная.
- 1.11. Вышестоящая организация (наименование): Министерство просвещения и воспитания Ульяновской области.
- 1.12. Адрес вышестоящей организации, другие координаты: _____

2. Характеристика деятельности организации на объекте
(по обслуживанию населения)

- 2.1. Сфера деятельности: образовательная.
- 2.2. Виды оказываемых услуг: образовательные.
- 2.3. Форма оказания услуг: на объекте.
- 2.4. Категории обслуживаемого населения по возрасту: например, от 16 до 45 лет.

2.5. Категории обслуживаемых инвалидов: инвалиды, передвигающиеся на коляске, инвалиды с нарушениями опорно-двигательного аппарата; нарушениями зрения, нарушениями слуха, нарушениями умственного развития.

2.6. Плановая мощность: посещаемость (количество обслуживаемых в день), вместимость, пропускная способность ___ человек.

2.7 Участие в исполнении ИПР инвалида, ребенка-инвалида: да.

3. Состояние доступности объекта

3.1 Путь следования к объекту пассажирским транспортом

трамвай № остановка «...»; маршрутное такси № остановка «...».

Наличие адаптированного пассажирского транспорта к объекту нет

3.2 Путь к объекту от ближайшей остановки пассажирского транспорта:

3.2.1. Расстояние до объекта от остановки транспорта: 250м.

3.2.2. Время движения (пешком): 5 мин.

3.2.3. Наличие выделенного от проезжей части пешеходного пути: да.

3.2.4. Перекрестки: не имеются,

3.2.5. Информация на пути следования к объекту: отсутствует,

3.2.6. Перепады высоты на пути: нет.

Их обустройство для инвалидов на коляске: нет.

3.3 Вариант организации доступности объекта для инвалидов – форма обслуживания

№ п/п	Категория инвалидов (вид нарушения)	Вариант организации доступности объекта
1	Все категории инвалидов и МГН <i>в том числе инвалиды:</i>	
2	передвигающиеся на креслах-колясках	<u>ДУ</u>
3	с нарушениями опорно-двигательного аппарата	<u>ДУ</u>
4	с нарушениями зрения	<u>Х</u>
5	с нарушениями слуха	<u>ДУ</u>
6	с нарушениями умственного развития	<u>А</u>

* - указывается один из вариантов: «А», «Б», «ДУ», «ВНД»

3.4. Состояние доступности основных структурных элементов объекта

№ п/п	Основные структурно-функциональные зоны	Состояние доступности, в том числе для основных категорий инвалидов**				
		К	О	С	Г	У
1	Территория, прилегающая к зданию (участок)	<u>ДП - В</u>	<u>ДП - В</u>	<u>ДП-В</u>	<u>ДП - В</u>	<u>ДП - В</u>
2	Вход (входы) в здание	<u>ДЧ - И</u>	<u>ДП- И</u>	<u>ДП-В</u>	<u>ДП - В</u>	<u>ДП - В</u>

3	Путь (пути) движения внутри здания (в т.ч. пути эвакуации)	ДЧ – И	ДП-И	ДП-В	ДП - В	ДП - В
4	Зона целевого назначения здания (целевого посещения объекта)	ДЧ – И	ДЧ-И	ДП-В	ДП - В	ДП - В
5	Санитарно-гигиенические помещения	Х	ДУ	ДП-В	ДП - В	ДП - В
6	Система информации и связи (на всех зонах)	ДП-И	ДП-И	ДУ	ДУ	ДП-И

*- указывается один из вариантов (видов работ): не нуждается; ремонт (текущий, капитальный); индивидуальное решение с ТСР; технические решения невозможны – организация альтернативной формы обслуживания.

Размещена информация на Карте доступности субъекта Российской Федерации дата «__» _____ 202__ г., информационный портал Государственной программы «Доступная среда» www.zhit-vmeste.ru (Жить вместе), <http://zhit-vmeste.ru/map/> (Карта доступности объектов)

АКТ ОБСЛЕДОВАНИЯ
объекта социальной инфраструктуры
К ПАСПОРТУ ДОСТУПНОСТИ ОСИ
№ 1

Ульяновская область
Наименование территориального
образования субъекта Российской
Федерации

«___» _____ 2022 г.

1. Общие сведения об объекте

- 1.1. Наименование (вид) объекта: **Учебный корпус № 1**
- 1.2. Адрес объекта: Ульяновская область, р.п. Карсун, ул. Ульянова, 2.
- 1.3. Сведения о размещении объекта:
- *отдельно стоящее здание 1 этаж, подвал, 982,8 кв. м.*
- *обследован: 1 этаж, подвал, площадью 982,8 кв. м.*
- *наличие прилегающего земельного участка (да); 21918 кв. м.*
- 1.4. Год постройки здания: 1896 г.
- 1.5. Название организации (учреждения), (полное юридическое наименование – согласно Уставу, краткое наименование): Областное государственное бюджетное профессиональное образовательное учреждение «Карсунский технологический техникум», ОГБПОУ КаТТ.
- 1.6. Юридический адрес организации (учреждения): Ульяновская область, р.п. Карсун, ул. Ульянова, 2.
- 1.7. Основание для пользования объектом: оперативное управление.
- 1.8. Форма собственности государственная.
- 1.9. Территориальная принадлежность: региональная.
- 1.10. Вышестоящая организация (наименование): Министерство просвещения и воспитания Ульяновской области.
- 1.11. Адрес вышестоящей организации, другие координаты:
_____.

2. Характеристика деятельности организации на объекте
(по обслуживанию населения)

- 2.1. Сфера деятельности: образовательная.
- 2.2. Виды оказываемых услуг: образовательные.
- 2.3. Форма оказания услуг: на объекте, (с длительным пребыванием).
- 2.4. Категории обслуживаемого населения по возрасту: все возрастные категории.
- 2.5. Категории обслуживаемых инвалидов: инвалиды, передвигающиеся на коляске, инвалиды с нарушениями опорно-двигательного аппарата;

нарушениями зрения, нарушениями слуха, нарушениями умственного развития.

2.6. Плановая мощность: посещаемость ___ человек в день.

2.7. Участие в исполнении ИПР инвалида, ребенка-инвалида: да

3. Состояние доступности объекта

3.1. Путь следования к объекту пассажирским транспортом:

трамвай № остановка « »; маршрутное такси № остановка « »;

наличие адаптированного пассажирского транспорта к объекту: нет

3.2. Путь к объекту от ближайшей остановки пассажирского транспорта:

3.2.1. расстояние до объекта от остановки транспорта: 250м.

3.2.2. время движения (пешком): 5 мин.

3.2.3. наличие выделенного от проезжей части пешеходного пути: да.

3.2.4. перекрестки: не регулируемые

3.2.5. информация на пути следования к объекту: отсутствует

3.2.6. перепады высоты на пути: нет(путь движения на участке без уклонов, широкий, без установки тактильной плитки)

3.3. Организация доступности объекта для инвалидов – форма обслуживания*

№ п/п	Категория инвалидов (вид нарушения)	Вариант организации доступности объекта (формы обслуживания)*
1.	Все категории инвалидов и МПН	
	<i>в том числе инвалиды:</i>	
2	передвигающиеся на креслах-колясках	<u>ДУ</u>
3	с нарушениями опорно-двигательного аппарата	<u>ДУ</u>
4	с нарушениями зрения	<u>Х</u>
5	с нарушениями слуха	<u>ДУ</u>
6	с нарушениями умственного развития	<u>А</u>

* - указывается один из вариантов: «А», «Б», «ДУ», «ВНД»

3.4 Состояние доступности основных структурно-функциональных зон

№ п \п	Основные структурно-функциональные зоны	Состояние доступности, в том числе для основных категорий инвалидов**				
		К	О	С	Г	У
1	Территория, прилегающая к зданию (участок)	<u>ДП - В</u>	<u>ДП - В</u>	<u>ДП-В</u>	<u>ДП - В</u>	<u>ДП - В</u>
2	Вход (входы) в здание	<u>ДЧ – И</u>	<u>ДП– И</u>	<u>ДП-В</u>	<u>ДП - В</u>	<u>ДП - В</u>

3	Путь (пути) движения внутри здания (в т.ч. пути эвакуации)	ДЧ – И	ДП-И	ДП-В	ДП - В	ДП - В
4	Зона целевого назначения здания (целевого посещения объекта)	ДЧ – И	ДЧ-И	ДП-В	ДП - В	ДП - В
5	Санитарно-гигиенические помещения	Х	ДУ	ДП-В	ДП - В	ДП - В
6	Система информации и связи (на всех зонах)	ДП-И	ДП-И	ДУ	ДУ	ДП-И

**** Указывается: ДП-В - доступно полностью всем; ДП-И (К, О, С, Г, У) – доступно полностью избирательно (указать категории инвалидов); ДЧ-В - доступно частично всем; ДЧ-И (К, О, С, Г, У) – доступно частично избирательно (указать категории инвалидов); ДУ - доступно условно, ВНД – временно недоступно**

3.5. Итоговое заключение о состоянии доступности ОСИ:

Состояние доступности приваивается категория «ДУ» - доступность условная: дополнительная помощь сотрудника, услуги на дому, дистанционно. Организация ситуационной помощи для приема МГН всех категорий заключается в обучение персонала по специальным программам и в размещении комплексной системы информации на всех зонах.

4. Управленческое решение

4.1. Рекомендации по адаптации основных структурных элементов объекта

№ п/п	Основные структурно-функциональные зоны объекта	Рекомендации по адаптации объекта (вид работы)*
1	Территория, прилегающая к зданию (участок)	<i>Не требуется</i>
2	Вход (входы) в здание	<i>Ремонт капитальный Реконструкция входной площадки и дверей, мест общего пользования, входной группы, установка пандусов, средств информирования и телекоммуникации</i>
3	Путь (пути) движения внутри здания (в т.ч. пути эвакуации)	<i>Текущий ремонт</i>
4	Зона целевого назначения здания (целевого посещения объекта)	<i>Ремонт капитальный Реконструкция входной площадки и дверей, установка пандусов, аудиторных дверей, установка средств информирования и телекоммуникации, приобретение специальной мебели</i>
5	Санитарно-гигиенические помещения	<i>Ремонт капитальный Реконструкция входной площадки и дверей мест общего пользования, входной группы, установка пандусов, установка средств информирования и телекоммуникации</i>
6	Система информации и связи (на всех зонах)	<i>Индивидуальное решение с ТСП Установка средств информирования и</i>

*- указывается один из вариантов (видов работ): не нуждается; ремонт (текущий, капитальный); индивидуальное решение с ТСП; технические решения невозможны – организация альтернативной формы обслуживания.

4.2. Период проведения работ по этапам адаптации в _____ году в рамках исполнения _____

(указывается наименование документа: программы, плана)

4.3. Ожидаемый результат (по состоянию доступности) после выполнения работ по адаптации доступен полностью всем (ДП-В)

4.4. Для принятия решения требуется:

Согласование

с

4.4.1. Согласование Комиссии: не требуется

(наименование комиссии по координации деятельности в сфере обеспечения доступной среды жизнедеятельности для инвалидов и других МГН)

4.4.2. Согласование с надзорными органами: не требуется

4.4.3. Техническая экспертиза: разработка проектно-сметной документации

4.4.4. Согласование с вышестоящей организацией: собственником объекта

4.4.5. Согласование с общественными организациями инвалидов:

4.4.6. Другое: нет

4.7. Информация размещена на Карте доступности субъекта Российской Федерации дата « ____ » _____ 202__ г., информационный портал Государственной программы «Доступная среда» www.zhit-vmeste.ru (Жить вместе), <http://zhit-vmeste.ru/map/> (Карта доступности объектов)

(наименование сайта, портала)

5. Особые отметки

ПРИЛОЖЕНИЯ:

Результаты обследования (количество фотографий):

- | | |
|---|-----------|
| 1. Территория, прилегающая к зданию (участок) | _____ шт. |
| 2. Вход (входы) в здание | _____ шт. |
| 3. Путь (пути) движения внутри здания (в т.ч. пути эвакуации) | _____ шт. |
| 4. Зона целевого назначения здания (целевого посещения объекта) | _____ шт. |
| 5. Санитарно-гигиенические помещения | _____ шт. |
| 6. Система информации и связи (на всех зонах) | _____ шт. |

7. Результаты фото-фиксации на объекте


на ___ л.

Позтажные планы на 0 л.

Руководитель рабочей

Группы: заместитель директора по УВР Кнодель Н.В.

(Должность, Ф.И.О.)


(Подпись)

Члены рабочей группы: заместитель директора по АХЧ

(Должность, Ф.И.О.)



(Подпись)

В том числе:

представители общественных

организаций инвалидов Болотнова Е.А.

(Ф.И.О.)


(Подпись)

представители организации,

расположенной на объекте: заместитель директора по

безопасности Кузнецов С.Ю.


(Должность, Ф.И.О.)


(Подпись)

представители организации,

расположенной на объекте: мастер п/о Красников А.С.

(Должность, Ф.И.О.)


(Подпись)



УТВЕРЖДАЮ
Директор ОГБПОУ КаТТ
Кузнецова Е.В. Кузнецова
«*22*» *февраля* 2022 г.

ПАСПОРТ ДОСТУПНОСТИ объекта социальной инфраструктуры (ОСИ) № 2

1. Общие сведения об объекте

- 1.1. Наименование (вид) объекта: – **Учебный корпус № 2**
- 1.2. Адрес объекта: Ульяновская область, р.п. Карсун, ул. Ульянова, 2.
- 1.3. Сведения о размещении объекта:
 - *отдельно стоящее здание: 2 этажа, подвал, 1634,37 кв. м.*
 - *наличие прилегающего земельного участка (да, нет); 21918 кв. м.*
- 1.4. Год постройки здания: *1896г.*
- 1.5. Дата предстоящих плановых работ: _____ г.
- 1.6. Название организации (учреждения), (полное юридическое наименование – согласно Уставу, краткое наименование): **Областное государственное бюджетное профессиональное образовательное учреждение «Карсунский технологический техникум», ОГБПОУ КаТТ.**
- 1.7. Юридический адрес организации (учреждения): Ульяновская область, р.п. Карсун, ул. Ульянова, 2.
- 1.8. Основание для пользования объектом: оперативное управление
- 1.9. Форма собственности государственная.
- 1.10. Территориальная принадлежность: региональная.
- 1.11. Вышестоящая организация (наименование): Министерство просвещения и воспитания Ульяновской области.
- 1.12. Адрес вышестоящей организации, другие координаты:

2. Характеристика деятельности организации на объекте (по обслуживанию населения)

- 2.1. Сфера деятельности: образовательная.
- 2.2. Виды оказываемых услуг: образовательные .
- 2.3. Форма оказания услуг: на объекте (с длительным пребыванием).
- 2.4. Категории обслуживаемого населения по возрасту: _____
- 2.5. Категории обслуживаемых инвалидов: инвалиды, передвигающиеся на коляске, инвалиды с нарушениями опорно-двигательного аппарата;

нарушениями зрения, нарушениями слуха, нарушениями умственного развития.

2.6. Плановая мощность: посещаемость *человек в день*.

2.7. Участие в исполнении ИПР инвалида, ребенка-инвалида: *да*

3. Состояние доступности объекта

3.1. Путь следования к объекту пассажирским транспортом:

Наличие адаптированного пассажирского транспорта к объекту: *нет*.

3.2. Путь к объекту от ближайшей остановки пассажирского транспорта:

3.2.1. расстояние до объекта от остановки транспорта: *300 м.*

3.2.2. время движения (пешком): *7 мин.*

3.2.3. наличие выделенного от проезжей части пешеходного пути: *имеется*

3.2.4. перекрестки: *не имеются*

3.2.5. информация на пути следования к объекту: *отсутствует*

3.2.6. перепады высоты на пути: *нет*

3.3. Организация доступности объекта для инвалидов – форма обслуживания*

№ п/п	Категория инвалидов (вид нарушения)	Вариант организации доступности объекта (формы обслуживания)*
1	Все категории инвалидов и МГН <i>в том числе инвалиды:</i>	
2	передвигающиеся на креслах-колясках	<i>ДУ</i>
3	с нарушениями опорно-двигательного аппарата	<i>ДУ</i>
4	с нарушениями зрения	<i>Х</i>
5	с нарушениями слуха	<i>ДУ</i>
6	с нарушениями умственного развития	<i>А</i>

* - указывается один из вариантов: «А», «Б», «ДУ», «ВНД»

3.4 Состояние доступности основных структурно-функциональных зон

№ п \п	Основные структурно-функциональные зоны	Состояние доступности, в том числе для основных категорий инвалидов**				
		К	О	С	Г	У
1	Территория, прилегающая к зданию (участок)	<i>ДП - В</i>	<i>ДП - В</i>	<i>ДП-В</i>	<i>ДП - В</i>	<i>ДП - В</i>
2	Вход (входы) в здание	<i>ДЧ - И</i>	<i>ДП- И</i>	<i>ДП-В</i>	<i>ДП - В</i>	<i>ДП - В</i>
3	Путь (пути) движения внутри здания (в т.ч. пути эвакуации)	<i>ДЧ - И</i>	<i>ДП-И</i>	<i>ДП-В</i>	<i>ДП - В</i>	<i>ДП - В</i>
4	Зона целевого назначения здания	<i>ДЧ - И</i>	<i>ДЧ-И</i>	<i>ДП-В</i>	<i>ДП - В</i>	<i>ДП - В</i>

	(целевого посещения объекта)					
5	Санитарно-гигиенические помещения	Х	ДУ	ДП-В	ДП - В	ДП - В
6	Система информации и связи (на всех зонах)	ДП-И	ДП-И	ДУ	ДУ	ДП-И

*** Указывается: ДП-В - доступно полностью всем; ДП-И (К, О, С, Г, У) – доступно полностью избирательно (указать категории инвалидов); ДЧ-В - доступно частично всем; ДЧ-И (К, О, С, Г, У) – доступно частично избирательно (указать категории инвалидов); ДУ - доступно условно, ВНД – временно недоступно*

3.5. Итоговое заключение о состоянии доступности ОСИ: *ситуационной помощи для приема МГН всех категорий заключается в обучение персонала по специальным программам и в размещении комплексной системы информации на всех зонах.*

4. Управленческое решение

4.1. Рекомендации по адаптации основных структурных элементов объекта

№ № п \п	Основные структурно-функциональные зоны объекта	Рекомендации по адаптации объекта (вид работы)*
1	Территория, прилегающая к зданию (участок)	<i>Не требуется</i>
2	Вход (входы) в здание	<i>Ремонт капитальный Реконструкция входной площадки и дверей, мест общего пользования, входной группы, установка пандусов, средств информирования и телекоммуникации</i>
3	Путь (пути) движения внутри здания (в т.ч. пути эвакуации)	<i>Ремонт капитальный Установка пандусов, реконструкция путей эвакуации (выходной площадки и дверей), мест общего пользования, аудиторных дверей, средств информирования и телекоммуникации</i>
4	Зона целевого назначения здания (целевого посещения объекта)	<i>Ремонт капитальный Реконструкция входной площадки и дверей, установка пандусов, аудиторных дверей, установка средств информирования и телекоммуникации, приобретение специальной мебели</i>
5	Санитарно-гигиенические помещения	<i>Ремонт капитальный Реконструкция входной площадки и дверей мест общего пользования, входной группы, установка пандусов, установка средств информирования и</i>

		<i>телекоммуникации</i>
6	Система информации и связи (на всех зонах)	<i>Индивидуальное решение с ТСР Установка средств информирования и телекоммуникации</i>

*- указывается один из вариантов (видов работ): не нуждается; ремонт (текущий, капитальный); индивидуальное решение с ТСР; технические решения невозможны – организация альтернативной формы обслуживания

4.2. Период проведения работ: _____
(указывается наименование документа: программы, плана)

4.3 Ожидаемый результат (по состоянию доступности) после выполнения работ по адаптации: Например, Установка пандусов, реконструкция мест общего пользования, входной группы, аудиторных дверей, установка средств информирования и телекоммуникации, приобретение специальной мебели, реконструкция входной площадки и дверей, аудиторных дверей. Обеспечение ДЧ-И (К, О, С, Г, У) или Доступен полностью всем (ДП – В).

Оценка результат исполнения программы, плана (по состоянию доступности): _____ г.

4.4. Для принятия решения требуется (не требуется):
согласование с _____

4.5. Информация размещена (обновлена) на Карте доступности субъекта Российской Федерации дата « ____ » _____ 202__ г., информационный портал Государственной программы «Доступная среда» www.zhit-vmeste.ru (Жить вместе), <http://zhit-vmeste.ru/map/> (Карта доступности объектов)

(наименование сайта, портала)

5. Особые отметки

Паспорт сформирован на основании:

3. Анкеты (информация об объекте) № _____ от « ____ » _____ 20__ г.

4. Акта обследования объекта (с приложениями (_____)): № _____ от « ____ » _____ 20__ г.



УТВЕРЖДАЮ

Директор ОГБПОУ КаТТ

Е.В.Кузнецова

« 28 » августа 2022 г.

АНКЕТА
(информация об объекте социальной инфраструктуры)
К ПАСПОРТУ ДОСТУПНОСТИ ОСИ
№ 2

2. Общие сведения об объекте

- 1.1. Наименование (вид) объекта: **Учебный корпус №2**
- 1.2. Адрес объекта: Ульяновская область, р.п. Карсун, ул.Ульянова, 2.
- 1.3. Сведения о размещении объекта:
- *отдельно стоящее здание: 2 этажа, подвал, 1634,37 кв.м.*
- *обследован 2 этажа, подвал, площадью 1634,37 кв.м.*
- 1.4. Год постройки здания: 1896 г.
- 1.5. Дата предстоящих плановых работ _____ г.
- 1.6. Название организации (учреждения), (полное юридическое наименование – согласно Уставу, краткое наименование): Областное государственное бюджетное профессиональное образовательной учреждение «Карсунский технологический техникум», ОГБПОУ КаТТ.
- 1.7. Юридический адрес организации (учреждения): Ульяновская область, р.п. Карсун, ул.Ульянова, 2.
- 1.8. Основание для пользования объектом: оперативное управление.
- 1.9. Форма собственности государственная
- 1.10. Территориальная принадлежность: региональная.
- 1.11. Вышестоящая организация (наименование): Министерство просвещения и воспитания Ульяновской области.
- 1.12. Адрес вышестоящей организации, другие координаты: _____

2. Характеристика деятельности организации на объекте
(по обслуживанию населения)

- 2.1. Сфера деятельности: образовательная.
- 2.2. Виды оказываемых услуг: образовательные.
- 2.3. Форма оказания услуг: на объекте.
- 2.4. Категории обслуживаемого населения по возрасту: от 16 до 45 лет

2.5. Категории обслуживаемых инвалидов: инвалиды, передвигающиеся на коляске, инвалиды с нарушениями опорно-двигательного аппарата; нарушениями зрения, нарушениями слуха, нарушениями умственного развития.

2.6. Плановая мощность: посещаемость (количество обслуживаемых в день), вместимость, пропускная способность ___ человек.

2.7 Участие в исполнении ИПР инвалида, ребенка-инвалида: да.

3. Состояние доступности объекта

3.1 Путь следования к объекту пассажирским транспортом

Наличие адаптированного пассажирского транспорта к объекту нет

3.2 Путь к объекту от ближайшей остановки пассажирского транспорта:

3.2.1. Расстояние до объекта от остановки транспорта: 300м.

3.2.2. Время движения (пешком): 7 мин.

3.2.3. Наличие выделенного от проезжей части пешеходного пути: да.

3.2.4. Перекрестки: не имеются

3.2.5. Информация на пути следования к объекту: отсутствует.

3.2.6. Перепады высоты на пути: нет.

Их обустройство для инвалидов на коляске: нет.

3.3 Вариант организации доступности объекта для инвалидов – форма обслуживания

№ п/п	Категория инвалидов (вид нарушения)	Вариант организации доступности объекта
1	Все категории инвалидов и МГН <i>в том числе инвалиды:</i>	
2	передвигающиеся на креслах-колясках	<u>ДУ</u>
3	с нарушениями опорно-двигательного аппарата	<u>ДУ</u>
4	с нарушениями зрения	<u>Х</u>
5	с нарушениями слуха	<u>ДУ</u>
6	с нарушениями умственного развития	<u>А</u>

* - указывается один из вариантов: «А», «Б», «ДУ», «ВНД»

3.4. Состояние доступности основных структурных элементов объекта

№ п \п	Основные структурно-функциональные зоны	Состояние доступности, в том числе для основных категорий инвалидов**				
		К	О	С	Г	У
1	Территория, прилегающая к зданию (участок)	<u>ДП - В</u>	<u>ДП - В</u>	<u>ДП-В</u>	<u>ДП - В</u>	<u>ДП - В</u>
2	Вход (входы) в здание	<u>ДЧ - И</u>	<u>ДП- И</u>	<u>ДП-В</u>	<u>ДП - В</u>	<u>ДП - В</u>

3	Путь (пути) движения внутри здания (в т.ч. пути эвакуации)	ДЧ – И	ДП-И	ДП-В	ДП - В	ДП - В
4	Зона целевого назначения здания (целевого посещения объекта)	ДЧ – И	ДЧ-И	ДП-В	ДП - В	ДП - В
5	Санитарно-гигиенические помещения	Х	ДУ	ДП-В	ДП - В	ДП - В
6	Система информации и связи (на всех зонах)	ДП-И	ДП-И	ДУ	ДУ	ДП-И

*- указывается один из вариантов (видов работ): не нуждается; ремонт (текущий, капитальный); индивидуальное решение с ТСП; технические решения невозможны – организация альтернативной формы обслуживания.

Размещена информация на **Карте доступности субъекта Российской Федерации** дата «__» _____ 202__ г., информационный портал Государственной программы «Доступная среда» www.zhit-vmeste.ru (Жить вместе), <http://zhit-vmeste.ru/map/> (Карта доступности объектов)

АКТ ОБСЛЕДОВАНИЯ
объекта социальной инфраструктуры
К ПАСПОРТУ ДОСТУПНОСТИ ОСИ
№ 2

Ульяновская область
Наименование территориального
образования субъекта Российской
Федерации

« ____ » _____ 2022 г.

1. Общие сведения об объекте

- 1.1. Наименование (вид) объекта: **Учебный корпус № 2 .**
- 1.2. Адрес объекта: Ульяновская область, р.п. Карсун, ул. Ульянова, 2.
- 1.3. Сведения о размещении объекта:
 - *отдельно стоящее здание 2 этажа, подвал, 1634,37 кв. м.*
 - *обследован: 2 этажа, подвал, площадью 1634,37 кв.м.*
 - *наличие прилегающего земельного участка (да, нет); 21918 кв. м.*
- 1.4. Год постройки здания: 1896 г.
- 1.5. Название организации (учреждения), (полное юридическое наименование – согласно Уставу, краткое наименование): Областное государственное бюджетное профессиональное образовательной учреждение «Карсунский технологический техникум», ОГБПОУ КаТТ.
- 1.6. Юридический адрес организации (учреждения): Ульяновская область, р.п. Карсун, ул. Ульянова, 2 .
- 1.7. Основание для пользования объектом: оперативное управление .
- 1.8. Форма собственности государственная.
- 1.9. Территориальная принадлежность: региональная.
- 1.10. Вышестоящая организация (наименование): Министерство просвещения и воспитания Ульяновской области.
- 1.11. Адрес вышестоящей организации, другие координаты:
_____.

2. Характеристика деятельности организации на объекте
(по обслуживанию населения)

- 2.1. Сфера деятельности: образовательная.
- 2.2. Виды оказываемых услуг: образовательные:
- 2.3. Форма оказания услуг: на объекте, (с длительным пребыванием).
- 2.4. Категории обслуживаемого населения по возрасту: все возрастные категории.
- 2.5. Категории обслуживаемых инвалидов: инвалиды, передвигающиеся на коляске, инвалиды с нарушениями опорно-двигательного аппарата;

нарушениями зрения, нарушениями слуха, нарушениями умственного развития.

2.6. Плановая мощность: посещаемость человек в день.

2.7. Участие в исполнении ИПР инвалида, ребенка-инвалида: да

3. Состояние доступности объекта

3.1. Путь следования к объекту пассажирским транспортом:

наличие адаптированного пассажирского транспорта к объекту: нет

3.2. Путь к объекту от ближайшей остановки пассажирского транспорта:

3.2.1. расстояние до объекта от остановки транспорта: 300м.

3.2.2. время движения (пешком): 7 мин.

3.2.3. наличие выделенного от проезжей части пешеходного пути: да.

3.2.4. перекрестки: не регулируемые

3.2.5. информация на пути следования к объекту: отсутствует

3.2.6. перепады высоты на пути: нет(путь движения на участке без уклонов, широкий, без установки тактильной плитки)

3.3. Организация доступности объекта для инвалидов – форма обслуживания*

№ п/п	Категория инвалидов (вид нарушения)	Вариант организации доступности объекта
1	Все категории инвалидов и МГН <i>в том числе инвалиды:</i>	
2	передвигающиеся на креслах-колясках	ДУ
3	с нарушениями опорно-двигательного аппарата	ДУ
4	с нарушениями зрения	Х
5	с нарушениями слуха	ДУ
6	с нарушениями умственного развития	А

* - указывается один из вариантов: «А», «Б», «ДУ», «ВНД»

3.4 Состояние доступности основных структурно-функциональных зон

№ п/п	Основные структурно-функциональные зоны	Состояние доступности, в том числе для основных категорий инвалидов**				
		К	О	С	Г	У
1	Территория, прилегающая к зданию (участок)	ДП - В	ДП - В	ДП-В	ДП - В	ДП - В
2	Вход (входы) в здание	ДЧ – И	ДП– И	ДП-В	ДП - В	ДП - В
3	Путь (пути) движения внутри здания (в т.ч. пути эвакуации)	ДЧ – И	ДП-И	ДП-В	ДП - В	ДП - В

4	Зона целевого назначения здания (целевого посещения объекта)	ДЧ – И	ДЧ-И	ДП-В	ДП - В	ДП - В
5	Санитарно-гигиенические помещения	Х	ДУ	ДП-В	ДП - В	ДП - В
6	Система информации и связи (на всех зонах)	ДП-И	ДП-И	ДУ	ДУ	ДП-И

** Указывается: ДП-В - доступно полностью всем; ДП-И (К, О, С, Г, У) – доступно полностью избирательно (указать категории инвалидов); ДЧ-В - доступно частично всем; ДЧ-И (К, О, С, Г, У) – доступно частично избирательно (указать категории инвалидов); ДУ - доступно условно, ВНД – временно недоступно

3.5. Итоговое заключение о состоянии доступности ОСИ:

Состояние доступности присваивается категория «ДУ» - доступность условная: дополнительная помощь сотрудника, услуги на дому, дистанционно. Организация ситуационной помощи для приема МГН всех категорий заключается в обучение персонала по специальным программам и в размещении комплексной системы информации на всех зонах.

4. Управленческое решение

4.1. Рекомендации по адаптации основных структурных элементов объекта

№ п \п	Основные структурно-функциональные зоны объекта	Рекомендации по адаптации объекта (вид работы)*
1	Территория, прилегающая к зданию (участок)	<i>Не требуется</i>
2	Вход (входы) в здание	<i>Ремонт капитальный Реконструкция входной площадки и дверей, мест общего пользования, входной группы, установка пандусов, средств информирования и телекоммуникации</i>
3	Путь (пути) движения внутри здания (в т.ч. пути эвакуации)	<i>Текущий ремонт</i>
4	Зона целевого назначения здания (целевого посещения объекта)	<i>Ремонт капитальный Реконструкция входной площадки и дверей, установка пандусов, аудиторных дверей, установка средств информирования и телекоммуникации, приобретение специальной мебели</i>
5	Санитарно-гигиенические помещения	<i>Ремонт капитальный Реконструкция входной площадки и дверей мест общего пользования, входной группы, установка пандусов, установка средств информирования и телекоммуникации</i>
6	Система информации и связи (на всех зонах)	<i>Индивидуальное решение с ТСП Установка средств информирования и</i>

* - указывается один из вариантов (видов работ): не нуждается; ремонт (текущий, капитальный); индивидуальное решение с ТСР; технические решения невозможны – организация альтернативной формы обслуживания.

4.2. Период проведения работ по этапам адаптации в _____ году в рамках исполнения _____

(указывается наименование документа: программы, плана)

4.3. Ожидаемый результат (по состоянию доступности) после выполнения работ по адаптации доступен полностью всем (ДП-В)

4.4. Для принятия решения требуется:

Согласование

с _____

4.4.1. Согласование Комиссии: не требуется

(наименование комиссии по координации деятельности в сфере обеспечения доступной среды жизнедеятельности для инвалидов и других МГН)

4.4.2. Согласование с надзорными органами: например, не требуется

4.4.3. Техническая экспертиза: разработка проектно-сметной документации

4.4.4. Согласование с вышестоящей организацией: собственником объекта

4.4.5. Согласование с общественными организациями инвалидов:

4.4.6. Другое: нет

4.7. Информация размещена на Карте доступности субъекта Российской Федерации дата « ____ » _____ 202__ г., информационный портал Государственной программы «Доступная среда» www.zhit-vmeste.ru (Жить вместе), <http://zhit-vmeste.ru/map/> (Карта доступности объектов)

(наименование сайта, портала)

5. Особые отметки

ПРИЛОЖЕНИЯ:

Результаты обследования (количество фотографий):

1. Территория, прилегающая к зданию (участок) _____ шт.
2. Вход (входы) в здание _____ шт.
3. Путь (пути) движения внутри здания (в т.ч. пути эвакуации) _____ шт.
4. Зона целевого назначения здания (целевого посещения объекта) _____ шт.
5. Санитарно-гигиенические помещения _____ шт.
6. Система информации и связи (на всех зонах) _____ шт.
7. Результаты фото-фиксации на объекте на _____ л.

Поэтажные планы на 0 л.

7. Результаты фото-фиксации на объекте на ___ л.

Поэтажные планы на 0 л.

Руководитель рабочей

Группы: заместитель директора по УВР Кнодель Н.В.

(Должность, Ф.И.О.)


(Подпись)

Члены рабочей группы: заместитель директора по АХЧ

(Должность, Ф.И.О.)


(Подпись)

В том числе:

представители общественных

организаций инвалидов Болотнова Е.А.

(Ф.И.О.)


(Подпись)

представители организации,

расположенной на объекте: заместитель директора по

безопасности Кузнецов С.Ю.


(Должность, Ф.И.О.)


(Подпись)

представители организации,

расположенной на объекте: мастер п/о Красников А.С.

(Должность, Ф.И.О.)


(Подпись)



УТВЕРЖДАЮ

Директор ОГБПОУ КаТТ

Е.В.Кузнецова

« 28 » февраля 2022 г.

ПАСПОРТ ДОСТУПНОСТИ объекта социальной инфраструктуры (ОСИ) № 3

1. Общие сведения об объекте

- 1.1. Наименование (вид) объекта: – **Учебный корпус № 3**
- 1.2. Адрес объекта: Ульяновская область, р.п. Карсун, ул.Гусева, 12.
- 1.3. Сведения о размещении объекта:
- *отдельно стоящее здание: 2 этажа, 700,4 кв. м.*
- *наличие прилегающего земельного участка (да, нет); 700,4 кв. м.*
- 1.4. Год постройки здания: *1966г.*
- 1.5. Дата предстоящих плановых работ: _____ г.
- 1.6. Название организации (учреждения), (полное юридическое наименование – согласно Уставу, краткое наименование): *Областное государственное бюджетное профессиональное образовательной учреждение «Карсунский технологический техникум», ОГБПОУ КаТТ.*
- 1.7. Юридический адрес организации (учреждения): *Ульяновская область, р.п. Карсун, ул.Ульянова, 2.*
- 1.8. Основание для пользования объектом: оперативное управление
- 1.9. Форма собственности государственная.
- 1.10. Территориальная принадлежность: региональная.
- 1.11. Вышестоящая организация (наименование): Министерство просвещения и воспитания Ульяновской области.
- 1.12. Адрес вышестоящей организации, другие координаты:

2. Характеристика деятельности организации на объекте (по обслуживанию населения)

- 2.1. Сфера деятельности: образовательная.
- 2.2. Виды оказываемых услуг: образовательные .
- 2.3. Форма оказания услуг: на объекте (с длительным пребыванием).
- 2.4. Категории обслуживаемого населения по возрасту: _____
- 2.5. Категории обслуживаемых инвалидов: инвалиды, передвигающиеся на коляске, инвалиды с нарушениями опорно-двигательного аппарата;

2.6. Плановая мощность: посещаемость *человек в день*.

2.7. Участие в исполнении ИПР инвалида, ребенка-инвалида: *да*

3. Состояние доступности объекта

3.1. Путь следования к объекту пассажирским транспортом:

Наличие адаптированного пассажирского транспорта к объекту *нет*.

3.2. Путь к объекту от ближайшей остановки пассажирского транспорта:

3.2.1. расстояние до объекта от остановки транспорта: *250 м.*

3.2.2. время движения (пешком): *5 мин.*

3.2.3. наличие выделенного от проезжей части пешеходного пути: *имеется*

3.2.4. перекрестки: *имеются*

3.2.5. информация на пути следования к объекту: *отсутствует*

3.2.6. перепады высоты на пути: *имеются*

3.3. Организация доступности объекта для инвалидов – форма обслуживания*

№ п/п	Категория инвалидов (вид нарушения)	Вариант организации доступности объекта
1	Все категории инвалидов и МГН <i>в том числе инвалиды:</i>	
2	передвигающиеся на креслах-колясках	<i>ДУ</i>
3	с нарушениями опорно-двигательного аппарата	<i>ДУ</i>
4	с нарушениями зрения	<i>Х</i>
5	с нарушениями слуха	<i>ДУ</i>
6	с нарушениями умственного развития	<i>А</i>

* - указывается один из вариантов: «А», «Б», «ДУ», «ВНД»

3.4 Состояние доступности основных структурно-функциональных зон

№ п \п	Основные структурно-функциональные зоны	Состояние доступности, в том числе для основных категорий инвалидов**				
		К	О	С	Г	У
1	Территория, прилегающая к зданию (участок)	<i>ДП - В</i>	<i>ДП - В</i>	<i>ДП-В</i>	<i>ДП - В</i>	<i>ДП - В</i>
2	Вход (входы) в здание	<i>ДЧ - И</i>	<i>ДП- И</i>	<i>ДП-В</i>	<i>ДП - В</i>	<i>ДП - В</i>
3	Путь (пути) движения внутри здания (в т.ч. пути эвакуации)	<i>ДЧ - И</i>	<i>ДП-И</i>	<i>ДП-В</i>	<i>ДП - В</i>	<i>ДП - В</i>
4	Зона целевого назначения здания (целевого посещения объекта)	<i>ДЧ - И</i>	<i>ДЧ-И</i>	<i>ДП-В</i>	<i>ДП - В</i>	<i>ДП - В</i>
5	Санитарно-гигиенические помещения	<i>Х</i>	<i>ДУ</i>	<i>ДП-В</i>	<i>ДП - В</i>	<i>ДП - В</i>
6	Система информации и связи (на всех	<i>ДП-И</i>	<i>ДП-И</i>	<i>ДУ</i>	<i>ДУ</i>	<i>ДП-И</i>

зонах)					
--------	--	--	--	--	--

**** Указывается:** ДП-В - доступно полностью всем; ДП-И (К, О, С, Г, У) – доступно полностью избирательно (указать категории инвалидов); ДЧ-В - доступно частично всем; ДЧ-И (К, О, С, Г, У) – доступно частично избирательно (указать категории инвалидов); ДУ - доступно условно, ВНД – временно недоступно

3.5. Итоговое заключение о состоянии доступности ОСИ:

Состояние доступности присваивается категория «ДУ» - доступность условная: дополнительная помощь сотрудника, услуги на дому, дистанционно. Организация ситуационной помощи для приема МГН всех категорий заключается в обучение персонала по специальным программам и в размещении комплексной системы информации на всех зонах.

4. Управленческое решение

4.1. Рекомендации по адаптации основных структурных элементов объекта

№ № п \п	Основные структурно-функциональные зоны объекта	Рекомендации по адаптации объекта (вид работы)*
1	Территория, прилегающая к зданию (участок)	<i>Не требуется</i>
2	Вход (входы) в здание	<i>Ремонт капитальный Реконструкция входной площадки и дверей, мест общего пользования, входной группы, установка пандусов, средств информирования и телекоммуникации</i>
3	Путь (пути) движения внутри здания (в т.ч. пути эвакуации)	<i>Ремонт капитальный Установка пандусов, реконструкция путей эвакуации (выходной площадки и дверей), мест общего пользования, аудиторных дверей, средств информирования и телекоммуникации</i>
4	Зона целевого назначения здания (целевого посещения объекта)	<i>Ремонт капитальный Реконструкция входной площадки и дверей, установка пандусов, аудиторных дверей, установка средств информирования и телекоммуникации, приобретение специальной мебели</i>
5	Санитарно-гигиенические помещения	<i>Ремонт капитальный Реконструкция входной площадки и дверей мест общего пользования, входной группы, установка пандусов, установка средств информирования и телекоммуникации</i>
6	Система информации и связи (на всех зонах)	<i>Индивидуальное решение с ТСР Установка средств информирования и</i>

*- указывается один из вариантов (видов работ): не нуждается; ремонт (текущий, капитальный); индивидуальное решение с ТСП; технические решения невозможны – организация альтернативной формы обслуживания

4.2. Период проведения работ: _____
 (указывается наименование документа: программы, плана)

4.3 Ожидаемый результат (по состоянию доступности) после выполнения работ по адаптации: Например, Установка пандусов, реконструкция мест общего пользования, входной группы, аудиторных дверей, установка средств информирования и телекоммуникации, приобретение специальной мебели, реконструкция входной площадки и дверей, аудиторных дверей. Обеспечение ДЧ-И (К, О, С, Г, У) или Доступен полностью всем (ДП – В).

Оценка результат исполнения программы, плана (по состоянию доступности): _____ г.

4.4. Для принятия решения требуется (не требуется):
 согласование с _____

4.5. Информация размещена (обновлена) на Карте доступности субъекта Российской Федерации дата « ____ » _____ 202__ г., информационный портал Государственной программы «Доступная среда» www.zhit-vmeste.ru (Жить вместе), <http://zhit-vmeste.ru/map/> (Карта доступности объектов)

(наименование сайта, портала)

5. Особые отметки

Паспорт сформирован на основании:

5. Анкеты (информация об объекте) № _____ от « ____ » _____ 20__ г.

6. Акта обследования объекта (с приложениями (_____)): № _____ от « ____ » _____ 20__ г.



УТВЕРЖДАЮ
Директор ОГБПОУ КаТТ
Е.В.Кузнецова
« 28 » февраля 2022 г.

АНКЕТА
(информация об объекте социальной инфраструктуры)
К ПАСПОРТУ ДОСТУПНОСТИ ОСИ
№ 3

3. Общие сведения об объекте

- 1.1. Наименование (вид) объекта: **Учебный корпус №3**
- 1.2. Адрес объекта: Ульяновская область, р.п. Карсун, ул.Гусева, 12.
- 1.3. Сведения о размещении объекта:
 - *отдельно стоящее здание: 2 этажа, 700,4 кв.м.*
 - *обследован 2 этажа, площадью 700,4 кв.м.*
- 1.4. Год постройки здания: 1966 г.
- 1.5. Дата предстоящих плановых работ _____ г.
- 1.6. Название организации (учреждения), (полное юридическое наименование – согласно Уставу, краткое наименование): Областное государственное бюджетное профессиональное образовательной учреждение «Карсунский технологический техникум», ОГБПОУ КаТТ.
- 1.7. Юридический адрес организации (учреждения): Ульяновская область, р.п. Карсун, ул.Ульянова, 2.
- 1.8. Основание для пользования объектом: оперативное управление.
- 1.9. Форма собственности государственная
- 1.10. Территориальная принадлежность: региональная.
- 1.11. Вышестоящая организация (наименование): Министерство просвещения и воспитания Ульяновской области.
- 1.12. Адрес вышестоящей организации, другие координаты: _____

2. Характеристика деятельности организации на объекте
(по обслуживанию населения)

- 2.1. Сфера деятельности: образовательная.
- 2.2. Виды оказываемых услуг: образовательные.
- 2.3. Форма оказания услуг: на объекте.
- 2.4. Категории обслуживаемого населения по возрасту: например, от 16 до 45 лет

2.5. Категории обслуживаемых инвалидов: инвалиды, передвигающиеся на коляске, инвалиды с нарушениями опорно-двигательного аппарата; нарушениями зрения, нарушениями слуха, нарушениями умственного развития.

2.6. Плановая мощность: посещаемость (количество обслуживаемых в день), вместимость, пропускная способность ___ человек.

2.7 Участие в исполнении ИПР инвалида, ребенка-инвалида: да.

3. Состояние доступности объекта

3.1 Путь следования к объекту пассажирским транспортом

Наличие адаптированного пассажирского транспорта к объекту: нет

3.2 Путь к объекту от ближайшей остановки пассажирского транспорта:

3.2.1. Расстояние до объекта от остановки транспорта: 250м.

3.2.2. Время движения (пешком): 5 мин.

3.2.3. Наличие выделенного от проезжей части пешеходного пути: да.

3.2.4. Перекрестки: имеются

3.2.5. Информация на пути следования к объекту: отсутствует.

3.2.6. Перепады высоты на пути: имеются.

Их обустройство для инвалидов на коляске: нет.

3.3 Вариант организации доступности объекта для инвалидов – форма обслуживания

№ п/п	Категория инвалидов (вид нарушения)	Вариант организации доступности объекта
1	Все категории инвалидов и МГН	
	<i>в том числе инвалиды:</i>	
2	передвигающиеся на креслах-колясках	ВНД
3	с нарушениями опорно-двигательного аппарата	
4	с нарушениями зрения	ДП-В
5	с нарушениями слуха	
6	с нарушениями умственного развития	А

* - указывается один из вариантов: «А», «Б», «ДУ», «ВНД»

3.4. Состояние доступности основных структурных элементов объекта

№ п/п	Основные структурно-функциональные зоны	Состояние доступности, в том числе для основных категорий инвалидов**				
		К	О	С	Г	У
1	Территория, прилегающая к зданию (участок)	ДП - В	ДП - В	ДП-В	ДП - В	ДП - В
2	Вход (входы) в здание	ДЧ - И	ДП- И	ДП-В	ДП - В	ДП - В

3	Путь (пути) движения внутри здания (в т.ч. пути эвакуации)	ДЧ – И	ДП-И	ДП-В	ДП - В	ДП - В
4	Зона целевого назначения здания (целевого посещения объекта)	ДЧ – И	ДЧ-И	ДП-В	ДП - В	ДП - В
5	Санитарно-гигиенические помещения	Х	ДУ	ДП-В	ДП - В	ДП - В
6	Система информации и связи (на всех зонах)	ДП-И	ДП-И	ДУ	ДУ	ДП-И

*- указывается один из вариантов (видов работ): не нуждается; ремонт (текущий, капитальный); индивидуальное решение с ТСП; технические решения невозможны – организация альтернативной формы обслуживания.

Размещена информация на Карте доступности субъекта Российской Федерации дата «__» _____ 202__ г., информационный портал Государственной программы «Доступная среда» www.zhit-vmeste.ru (Жить вместе), <http://zhit-vmeste.ru/map/> (Карта доступности объектов)

**АКТ ОБСЛЕДОВАНИЯ
объекта социальной инфраструктуры
К ПАСПОРТУ ДОСТУПНОСТИ ОСИ
№ 3**

Ульяновская область

« ____ » _____ 2022 г.

Наименование территориального
образования субъекта Российской
Федерации

1. Общие сведения об объекте

- 1.1. Наименование (вид) объекта: **Учебный корпус № 3**
- 1.2. Адрес объекта: Ульяновская область, р.п. Карсун, ул.Гусева,12.
- 1.3. Сведения о размещении объекта:
 - *отдельно стоящее здание 2 этаж, 700,4 кв. м.*
 - *обследован: 2 этажа, площадью 700,4 кв.м.*
 - *наличие прилегающего земельного участка (да, нет); 1368 кв. м.*
- 1.4. Год постройки здания: 1966 г.
- 1.5. Название организации (учреждения), (полное юридическое наименование – согласно Уставу, краткое наименование): Областное государственное бюджетное профессиональное образовательной учреждение «Карсунский технологический техникум», ОГБПОУ КаТТ.
- 1.6. Юридический адрес организации (учреждения): Ульяновская область, р.п. Карсун, ул.Ульянова, 2 .
- 1.7. Основание для пользования объектом: оперативное управление .
- 1.8. Форма собственности государственная.
- 1.9. Территориальная принадлежность: региональная.
- 1.10. Вышестоящая организация (наименование): Министерство просвещения и воспитания Ульяновской области.
- 1.11. Адрес вышестоящей организации, другие координаты:
_____.

2. Характеристика деятельности организации на объекте
(по обслуживанию населения)

- 2.1. Сфера деятельности: образовательная.
- 2.2. Виды оказываемых услуг: образовательные.
- 2.3. Форма оказания услуг: на объекте, (с длительным пребыванием).
- 2.4. Категории обслуживаемого населения по возрасту: все возрастные категории.
- 2.5. Категории обслуживаемых инвалидов: инвалиды, передвигающиеся на коляске, инвалиды с нарушениями опорно-двигательного аппарата;

нарушениями зрения, нарушениями слуха, нарушениями умственного развития.

2.6. Плановая мощность: посещаемость человек в день.

2.7. Участие в исполнении ИПР инвалида, ребенка-инвалида: да

3. Состояние доступности объекта

3.1. Путь следования к объекту пассажирским транспортом:

трамвай № остановка « »; маршрутное такси № остановка « »;

наличие адаптированного пассажирского транспорта к объекту: нет

3.2. Путь к объекту от ближайшей остановки пассажирского транспорта:

3.2.1. расстояние до объекта от остановки транспорта: 250м.

3.2.2. время движения (пешком): 5 мин.

3.2.3. наличие выделенного от проезжей части пешеходного пути: да.

3.2.4. перекрестки: не регулируемые

3.2.5. информация на пути следования к объекту: отсутствует

3.2.6. перепады высоты на пути: нет(путь движения на участке без уклонов, широкий, без установки тактильной плитки)

3.3. Организация доступности объекта для инвалидов – форма обслуживания*

№ п/п	Категория инвалидов (вид нарушения)	Вариант организации доступности объекта (формы обслуживания)*
1.	Все категории инвалидов и МГН <i>в том числе инвалиды:</i>	
2	передвигающиеся на креслах-колясках	ВНД
3	с нарушениями опорно-двигательного аппарата	ДУ
4	с нарушениями зрения	Х
5	с нарушениями слуха	ДУ
6	с нарушениями умственного развития	А

* - указывается один из вариантов: «А», «Б», «ДУ», «ВНД»

3.4 Состояние доступности основных структурно-функциональных зон

№ п/п	Основные структурно-функциональные зоны	Состояние доступности, в том числе для основных категорий инвалидов**				
		К	О	С	Г	У
1	Территория, прилегающая к зданию (участок)	ДП - В	ДП - В	ДП-В	ДП - В	ДП - В
2	Вход (входы) в здание	ДЧ - И	ДП- И	ДП-В	ДП - В	ДП - В

3	Путь (пути) движения внутри здания (в т.ч. пути эвакуации)	ДЧ – И	ДП-И	ДП-В	ДП - В	ДП - В
4	Зона целевого назначения здания (целевого посещения объекта)	ДЧ – И	ДЧ-И	ДП-В	ДП - В	ДП - В
5	Санитарно-гигиенические помещения	Х	ДУ	ДП-В	ДП - В	ДП - В
6	Система информации и связи (на всех зонах)	ДП-И	ДП-И	ДУ	ДУ	ДП-И

*** Указывается: ДП-В - доступно полностью всем; ДП-И (К, О, С, Г, У) – доступно полностью избирательно (указать категории инвалидов); ДЧ-В - доступно частично всем; ДЧ-И (К, О, С, Г, У) – доступно частично избирательно (указать категории инвалидов); ДУ - доступно условно, ВНД – временно недоступно*

3.5. Итоговое заключение о состоянии доступности :

Состояние доступности приваивается категория «ДУ» - доступность условная: дополнительная помощь сотрудника, услуги на дому, дистанционно. *Организация ситуационной помощи для приема МГН всех категорий заключается в обучение персонала по специальным программам и в размещении комплексной системы информации на всех зонах.*

4. Управленческое решение

4.1. Рекомендации по адаптации основных структурных элементов объекта

№ № п \п	Основные структурно-функциональные зоны объекта	Рекомендации по адаптации объекта (вид работы)*
1	Территория, прилегающая к зданию (участок)	<i>Не требуется</i>
2	Вход (входы) в здание	<i>Ремонт капитальный Реконструкция входной площадки и дверей, мест общего пользования, входной группы, установка пандусов, средств информирования и телекоммуникации</i>
3	Путь (пути) движения внутри здания (в т.ч. пути эвакуации)	<i>Текущий ремонт</i>
4	Зона целевого назначения здания (целевого посещения объекта)	<i>Ремонт капитальный Реконструкция входной площадки и дверей, установка пандусов, аудиторных дверей, установка средств информирования и телекоммуникации, приобретение специальной мебели</i>
5	Санитарно-гигиенические помещения	<i>Ремонт капитальный Реконструкция входной площадки и дверей мест общего пользования, входной группы, установка пандусов,</i>

		<i>установка средств информирования и телекоммуникации</i>
6	Система информации и связи (на всех зонах)	<i>Индивидуальное решение с ТСР Установка средств информирования и телекоммуникации</i>

*- указывается один из вариантов (видов работ): не нуждается; ремонт (текущий, капитальный); индивидуальное решение с ТСР; технические решения невозможны – организация альтернативной формы обслуживания.

4.2. Период проведения работ по этапам адаптации в _____ году в рамках исполнения _____

(указывается наименование документа: программы, плана)

4.3. Ожидаемый результат (по состоянию доступности) после выполнения работ по адаптации доступен полностью всем (ДП-В)

4.4. Для принятия решения требуется:

Согласование

с _____

4.4.1. Согласование Комиссии: не требуется

(наименование комиссии по координации деятельности в сфере обеспечения доступной среды жизнедеятельности для инвалидов и других МГН)

4.4.2. Согласование с надзорными органами: например, не требуется

4.4.3. Техническая экспертиза: разработка проектно-сметной документации

4.4.4. Согласование с вышестоящей организацией: собственником объекта

4.4.5. Согласование с общественными организациями инвалидов:

4.4.6. Другое: нет

4.7. Информация размещена на Карте доступности субъекта Российской Федерации дата «__» _____ 202__ г., информационный портал Государственной программы «Доступная среда» www.zhit-vmeste.ru (Жить вместе), <http://zhit-vmeste.ru/map/> (Карта доступности объектов)

(наименование сайта, портала)

5. Особые отметки

ПРИЛОЖЕНИЯ:

Результаты обследования (количество фотографий):

1. Территория, прилегающая к зданию (участок) _____ шт.
2. Вход (входы) в здание _____ шт.
3. Путь (пути) движения внутри здания (в т.ч. пути эвакуации) _____ шт.
4. Зона целевого назначения здания (целевого посещения объекта) _____ шт.
5. Санитарно-гигиенические помещения _____ шт.
6. Система информации и связи (на всех зонах) _____ шт.
7. Результаты фото-фиксации на объекте на _____ л.

7. Результаты фото-фиксации на объекте

на ___ л.

Поэтажные планы на 0 л.

Руководитель рабочей

Группы: заместитель директора по УВР Кнодель Н.В.

(Должность, Ф.И.О.)


(Подпись)

Члены рабочей группы: заместитель директора по АХЧ

(Должность, Ф.И.О.)



(Подпись)

В том числе:

представители общественных

организаций инвалидов Болотнова Е.А.

(Ф.И.О.)



(Подпись)

представители организации,

расположенной на объекте: заместитель директора по

безопасности Кузнецов С.Ю.

(Должность, Ф.И.О.)


(Подпись)

представители организации,

расположенной на объекте: мастер п/о Красников А.С.

(Должность, Ф.И.О.)


(Подпись)



УТВЕРЖДАЮ

Директор ОГБПОУ КаТТ

Е.В.Кузнецова

« 28 » февраля 2022 г.

ПАСПОРТ ДОСТУПНОСТИ объекта социальной инфраструктуры (ОСИ) № 4

1. Общие сведения об объекте

- 1.1. Наименование (вид) объекта: *например* – Спортивный зал
- 1.2. Адрес объекта: Ульяновская область, р.п. Карсун, ул.Некрасова, 3.
- 1.3. Сведения о размещении объекта:
 - *отдельно стоящее здание*: 1этаж, 315,1кв. м.
 - *наличие прилегающего земельного участка (да,);* 533 кв. м.
- 1.4. Год постройки здания: 1965г.
- 1.5. Дата предстоящих плановых работ: _____ г.
- 1.6. Название организации (учреждения), (полное юридическое наименование – согласно Уставу, краткое наименование): Областное государственное бюджетное профессиональное образовательной учреждение «Карсунский технологический техникум», ОГБПОУ КаТТ.
- 1.7. Юридический адрес организации (учреждения): Ульяновская область, р.п. Карсун, ул.Ульянова, 2.
- 1.8. Основание для пользования объектом: оперативное управление
- 1.9. Форма собственности государственная.
- 1.10. Территориальная принадлежность: региональная.
- 1.11. Вышестоящая организация (*наименование*): Министерство просвещения и воспитания Ульяновской области.
- 1.12. Адрес вышестоящей организации, другие координаты:

2. Характеристика деятельности организации на объекте (по обслуживанию населения)

- 2.1. Сфера деятельности: образовательная.
- 2.2. Виды оказываемых услуг: образовательные.
- 2.3. Форма оказания услуг: на объекте (с длительным пребыванием).
- 2.4. Категории обслуживаемого населения по возрасту: _____
- 2.5. Категории обслуживаемых инвалидов: инвалиды, передвигающиеся на коляске, инвалиды с нарушениями опорно-двигательного аппарата;

нарушениями зрения, нарушениями слуха, нарушениями умственного развития.

2.6. Плановая мощность: посещаемость *человек в день*.

2.7. Участие в исполнении ИПР инвалида, ребенка-инвалида: да

3. Состояние доступности объекта

3.1. Путь следования к объекту пассажирским транспортом:

Наличие адаптированного пассажирского транспорта к объекту нет.

3.2. Путь к объекту от ближайшей остановки пассажирского транспорта:

3.2.1. расстояние до объекта от остановки транспорта: 250 м.

3.2.2. время движения (пешком): 5 мин.

3.2.3. наличие выделенного от проезжей части пешеходного пути: не имеется

3.2.4. перекрестки: имеются

3.2.5. информация на пути следования к объекту: отсутствует

3.2.6. перепады высоты на пути: не имеются

3.3. Организация доступности объекта для инвалидов – форма обслуживания*

№ п/п	Категория инвалидов (вид нарушения)	Вариант организации доступности объекта (формы обслуживания)*
1	Все категории инвалидов и МГН <i>в том числе инвалиды:</i>	
2	передвигающиеся на креслах-колясках	ДУ
3	с нарушениями опорно-двигательного аппарата	ДУ
4	с нарушениями зрения	ДУ
5	с нарушениями слуха	ДУ
6	с нарушениями умственного развития	А

* - указывается один из вариантов: «А», «Б», «ДУ», «ВНД»

3.4 Состояние доступности основных структурно-функциональных зон

№ п/п	Основные структурно-функциональные зоны	Состояние доступности, в том числе для основных категорий инвалидов**				
		К	О	С	Г	У
1	Территория, прилегающая к зданию (участок)	ДП - В	ДП - В	ДП-В	ДП - В	ДП - В
2	Вход (входы) в здание	ДЧ - И	ДП- И	ДП-В	ДП - В	ДП - В
3	Путь (пути) движения внутри здания (в т.ч. пути эвакуации)	ДЧ - И	ДП-И	ДП-В	ДП - В	ДП - В

4	Зона целевого назначения здания (целевого посещения объекта)	ДЧ – И	ДЧ-И	ДП-В	ДП - В	ДП - В
5	Санитарно-гигиенические помещения	Х	ДУ	ДП-В	ДП - В	ДП - В
6	Система информации и связи (на всех зонах)	ДП-И	ДП-И	ДУ	ДУ	ДП-И

*** Указывается: ДП-В - доступно полностью всем; ДП-И (К, О, С, Г, У) – доступно полностью избирательно (указать категории инвалидов); ДЧ-В - доступно частично всем; ДЧ-И (К, О, С, Г, У) – доступно частично избирательно (указать категории инвалидов); ДУ - доступно условно, ВНД – временно недоступно*

3.5. Итоговое заключение о состоянии доступности ОСИ: Состояние доступности присваивается категория «ДУ» - доступность условная: дополнительная помощь сотрудника, услуги на дому, дистанционно. Организация ситуационной помощи для приема МГН всех категорий заключается в обучении персонала по специальным программам и в размещении комплексной системы информации на всех зонах.

4. Управленческое решение

4.1. Рекомендации по адаптации основных структурных элементов объекта

№ п/п	Основные структурно-функциональные зоны объекта	Рекомендации по адаптации объекта (вид работы)*
1	Территория, прилегающая к зданию (участок)	<i>Не требуется</i>
2	Вход (входы) в здание	<i>Ремонт капитальный Реконструкция входной площадки и дверей, мест общего пользования, входной группы, установка пандусов, средств информирования и телекоммуникации</i>
3	Путь (пути) движения внутри здания (в т.ч. пути эвакуации)	<i>Ремонт капитальный Установка пандусов, реконструкция путей эвакуации (выходной площадки и дверей), мест общего пользования, аудиторных дверей, средств информирования и телекоммуникации</i>
4	Зона целевого назначения здания (целевого посещения объекта)	<i>Ремонт капитальный Реконструкция входной площадки и дверей, установка пандусов, аудиторных дверей, установка средств информирования и телекоммуникации, приобретение специальной мебели</i>
5	Санитарно-гигиенические помещения	<i>Ремонт капитальный</i>

		<i>Реконструкция входной площадки и дверей мест общего пользования, входной группы, установка пандусов, установка средств информирования и телекоммуникации</i>
6	Система информации и связи (на всех зонах)	<i>Индивидуальное решение с ТСР Установка средств информирования и телекоммуникации</i>

*- указывается один из вариантов (видов работ): не нуждается; ремонт (текущий, капитальный); индивидуальное решение с ТСР; технические решения невозможны – организация альтернативной формы обслуживания

4.2. Период проведения работ: _____
(указывается наименование документа: программы, плана)

4.3 Ожидаемый результат (по состоянию доступности) после выполнения работ по адаптации: Например, Установка пандусов, реконструкция мест общего пользования, входной группы, аудиторных дверей, установка средств информирования и телекоммуникации, приобретение специальной мебели, реконструкция входной площадки и дверей, аудиторных дверей. Обеспечение ДЧ-И (К, О, С, Г, У) или Доступен полностью всем (ДП – В).

Оценка результат исполнения программы, плана (по состоянию доступности): _____ г.

4.4. Для принятия решения требуется (не требуется):
согласование с _____

4.5. Информация размещена (обновлена) на Карте доступности субъекта Российской Федерации дата « ____ » _____ 202__ г., информационный портал Государственной программы «Доступная среда» www.zhit-vmeste.ru (Жить вместе), <http://zhit-vmeste.ru/map/> (Карта доступности объектов)

(наименование сайта, портала)

5. Особые отметки

Паспорт сформирован на основании:

7. Анкеты (информация об объекте) № _____ от « ____ » _____ 20__ г.

8. Акта обследования объекта (с приложениями ()): № _____ от « ____ » _____ 20__ г.



УТВЕРЖДАЮ

Директор ОГБПОУ КаТТ

Е.В.Кузнецова

« 08 » февраля 2022 г.

АНКЕТА
(информация об объекте социальной инфраструктуры)
К ПАСПОРТУ ДОСТУПНОСТИ ОСИ
№ 4

4. Общие сведения об объекте

- 1.1. Наименование (вид) объекта: **Спортивный зал.**
- 1.2. Адрес объекта: Ульяновская область, р.п. Карсун, ул.Некрасова, 3.
- 1.3. Сведения о размещении объекта:
- *отдельно стоящее здание: 1 этаж, 315,1 кв.м.*
- *обследован 1 этаж, площадью 982,8 кв.м.*
- 1.4. Год постройки здания: 1965 г.
- 1.5. Дата предстоящих плановых работ _____ г.
- 1.6. Название организации (учреждения), (полное юридическое наименование – согласно Уставу, краткое наименование): **Областное государственное бюджетное профессиональное образовательной учреждение «Карсунский технологический техникум», ОГБПОУ КаТТ.**
- 1.7. Юридический адрес организации (учреждения): Ульяновская область, р.п. Карсун, ул.Ульянова, 2.
- 1.8. Основание для пользования объектом: оперативное управление.
- 1.9. Форма собственности государственная
- 1.10. Территориальная принадлежность: региональная.
- 1.11. Вышестоящая организация (наименование): Министерство просвещения и воспитания Ульяновской области.
- 1.12. Адрес вышестоящей организации, другие координаты: _____

2. Характеристика деятельности организации на объекте
(по обслуживанию населения)

- 2.1. Сфера деятельности: образовательная.
- 2.2. Виды оказываемых услуг: образовательные.
- 2.3. Форма оказания услуг: на объекте.
- 2.4. Категории обслуживаемого населения по возрасту: например, от 16 до 45 лет

2.5. Категории обслуживаемых инвалидов: инвалиды, передвигающиеся на коляске, инвалиды с нарушениями опорно-двигательного аппарата, нарушениями зрения, нарушениями слуха, нарушениями умственного развития.

2.6. Плановая мощность: посещаемость (количество обслуживаемых в день), вместимость, пропускная способность человек.

2.7 Участие в исполнении ИПР инвалида, ребенка-инвалида: да.

3. Состояние доступности объекта

3.1 Путь следования к объекту пассажирским транспортом

трамвай № остановка « »; маршрутное такси № остановка « ».

Наличие адаптированного пассажирского транспорта к объекту нет

3.2 Путь к объекту от ближайшей остановки пассажирского транспорта:

3.2.1. Расстояние до объекта от остановки транспорта: 250м.

3.2.2. Время движения (пешком): 5 мин.

3.2.3. Наличие выделенного от проезжей части пешеходного пути: нет.

3.2.4. Перекрестки: имеются.

3.2.5. Информация на пути следования к объекту: отсутствует.

3.2.6. Перепады высоты на пути: нет.

Их обустройство для инвалидов на коляске: нет.

3.3 Вариант организации доступности объекта для инвалидов – форма обслуживания

№ п/п	Категория инвалидов (вид нарушения)	Вариант организации доступности объекта
1	Все категории инвалидов и МГН <i>в том числе инвалиды:</i>	
2	передвигающиеся на креслах-колясках	ДУ
3	с нарушениями опорно-двигательного аппарата	ДУ
4	с нарушениями зрения	ДУ
5	с нарушениями слуха	ДУ
6	с нарушениями умственного развития	А

* - указывается один из вариантов: «А», «Б», «ДУ», «ВНД»

3.4. Состояние доступности основных структурных элементов объекта

№ п/п	Основные структурно-функциональные зоны	Состояние доступности, в том числе для основных категорий инвалидов**				
		К	О	С	Г	У
1	Территория, прилегающая к зданию (участок)	ДП - В	ДП - В	ДП-В	ДП - В	ДП - В
2	Вход (входы) в здание	ДЧ - И	ДП - И	ДП-В	ДП - В	ДП - В

3	Путь (пути) движения внутри здания (в т.ч. пути эвакуации)	ДЧ – И	ДП-И	ДП-В	ДП - В	ДП - В
4	Зона целевого назначения здания (целевого посещения объекта)	ДЧ – И	ДЧ-И	ДП-В	ДП - В	ДП - В
5	Санитарно-гигиенические помещения	Х	ДУ	ДП-В	ДП - В	ДП - В
6	Система информации и связи (на всех зонах)	ДП-И	ДП-И	ДУ	ДУ	ДП-И

*- указывается один из вариантов (видов работ): не нуждается; ремонт (текущий, капитальный); индивидуальное решение с ТСП; технические решения невозможны – организация альтернативной формы обслуживания.

Размещена информация на Карте доступности субъекта Российской Федерации дата «__»____ 202__ г., информационный портал Государственной программы «Доступная среда» www.zhit-vmeste.ru (Жить вместе), <http://zhit-vmeste.ru/map/> (Карта доступности объектов)

АКТ ОБСЛЕДОВАНИЯ
объекта социальной инфраструктуры
К ПАСПОРТУ ДОСТУПНОСТИ ОСИ
№ 4

Ульяновская область
Наименование территориального
образования субъекта Российской
Федерации

« ____ » _____ 2022 г.

1. Общие сведения об объекте

- 1.1. Наименование (вид) объекта: Спортивный зал.
- 1.2. Адрес объекта: Ульяновская область, р.п. Карсун, ул. Ульянова, 2.
- 1.3. Сведения о размещении объекта:
- *отдельно стоящее здание 1 этаж, 315,1 кв. м.*
- *обследован: 1 этаж, площадью 315,1 кв.м.*
- *наличие прилегающего земельного участка (да,); 1368 кв. м.*
- 1.4. Год постройки здания: 1965 г.
- 1.5. Название организации (учреждения), (полное юридическое наименование – согласно Уставу, краткое наименование): Областное государственное бюджетное профессиональное образовательной учреждение «Карсунский технологический техникум», ОГБПОУ КаТТ.
- 1.6. Юридический адрес организации (учреждения): Ульяновская область, р.п. Карсун, ул. Ульянова, 2 .
- 1.7. Основание для пользования объектом: оперативное управление .
- 1.8. Форма собственности государственная.
- 1.9. Территориальная принадлежность: региональная.
- 1.10. Вышестоящая организация (наименование): Министерство просвещения и воспитания Ульяновской области.
- 1.11. Адрес вышестоящей организации, другие координаты:
- _____

2. Характеристика деятельности организации на объекте
(по обслуживанию населения)

- 2.1. Сфера деятельности: образовательная.
- 2.2. Виды оказываемых услуг: образовательные.
- 2.3. Форма оказания услуг: на объекте, (с длительным пребыванием).
- 2.4. Категории обслуживаемого населения по возрасту: все возрастные категории.
- 2.5. Категории обслуживаемых инвалидов: инвалиды, передвигающиеся на коляске, инвалиды с нарушениями опорно-двигательного аппарата;

нарушениями зрения, нарушениями слуха, нарушениями умственного развития.

2.6. Плановая мощность: посещаемость ___ человек в день.

2.7. Участие в исполнении ИПР инвалида, ребенка-инвалида: да

3. Состояние доступности объекта

3.1. Путь следования к объекту пассажирским транспортом:

наличие адаптированного пассажирского транспорта к объекту: нет.

3.2. Путь к объекту от ближайшей остановки пассажирского транспорта:

3.2.1. расстояние до объекта от остановки транспорта: 250м.

3.2.2. время движения (пешком): 5 мин.

3.2.3. наличие выделенного от проезжей части пешеходного пути: нет.

3.2.4. перекрестки: не регулируемые.

3.2.5. информация на пути следования к объекту: отсутствует.

3.2.6. перепады высоты на пути: нет(путь движения на участке без уклонов, широкий, без установки тактильной плитки)

3.3. Организация доступности объекта для инвалидов – форма обслуживания*

№ п/п	Категория инвалидов (вид нарушения)	Вариант организации доступности объекта (формы обслуживания)*
1.	Все категории инвалидов и МГН <i>в том числе инвалиды:</i>	
2	передвигающиеся на креслах-колясках	ДУ
3	с нарушениями опорно-двигательного аппарата	ДУ
4	с нарушениями зрения	ДУ
5	с нарушениями слуха	ДУ
6	с нарушениями умственного развития	А

* - указывается один из вариантов: «А», «Б», «ДУ», «ВНД»

3.4 Состояние доступности основных структурно-функциональных зон

№ п \п	Основные структурно-функциональные зоны	Состояние доступности, в том числе для основных категорий инвалидов**				
		К	О	С	Г	У
1	Территория, прилегающая к зданию (участок)	ДП - В	ДП - В	ДП-В	ДП - В	ДП - В
2	Вход (входы) в здание	ДЧ – И	ДП– И	ДП-В	ДП - В	ДП - В
3	Путь (пути) движения внутри здания	ДЧ – И	ДП-И	ДП-В	ДП - В	ДП - В

	(в т.ч. пути эвакуации)					
4	Зона целевого назначения здания (целевого посещения объекта)	ДЧ – И	ДЧ-И	ДП-В	ДП - В	ДП - В
5	Санитарно-гигиенические помещения	Х	ДУ	ДП-В	ДП - В	ДП - В
6	Система информации и связи (на всех зонах)	ДП-И	ДП-И	ДУ	ДУ	ДП-И

** Указывается: ДП-В - доступно полностью всем; ДП-И (К, О, С, Г, У) – доступно полностью избирательно (указать категории инвалидов); ДЧ-В - доступно частично всем; ДЧ-И (К, О, С, Г, У) – доступно частично избирательно (указать категории инвалидов); ДУ - доступно условно, ВНД – временно недоступно

3.5. Итоговое заключение о состоянии доступности ОСИ:

Состояние доступности присваивается категория «ДУ» - доступность условная: дополнительная помощь сотрудника, услуги на дому, дистанционно. Организация ситуационной помощи для приема МГН всех категорий заключается в обучение персонала по специальным программам и в размещении комплексной системы информации на всех зонах.

4. Управленческое решение

4.1. Рекомендации по адаптации основных структурных элементов объекта

№ № п \п	Основные структурно-функциональные зоны объекта	Рекомендации по адаптации объекта (вид работы)*
1	Территория, прилегающая к зданию (участок)	<i>Не требуется</i>
2	Вход (входы) в здание	<i>Ремонт капитальный Реконструкция входной площадки и дверей, мест общего пользования, входной группы.</i>
3	Путь (пути) движения внутри здания (в т.ч. пути эвакуации)	<i>Текущий ремонт</i>
4	Зона целевого назначения здания (целевого посещения объекта)	<i>Ремонт капитальный Реконструкция входной площадки и дверей, аудиторных дверей, установка средств информирования и телекоммуникации, приобретение специальной мебели</i>
5	Санитарно-гигиенические помещения	<i>Ремонт капитальный Реконструкция входной площадки и дверей мест общего пользования, входной группы установка средств информирования и телекоммуникации</i>
6	Система информации и связи (на всех зонах)	<i>Индивидуальное решение с ТСП Установка средств информирования и телекоммуникации</i>

*- указывается один из вариантов (видов работ): не нуждается; ремонт (текущий, капитальный); индивидуальное решение с ТСР; технические решения невозможны – организация альтернативной формы обслуживания.

4.2. Период проведения работ по этапам адаптации в _____ году в рамках исполнения _____

(указывается наименование документа: программы, плана)

4.3. Ожидаемый результат (по состоянию доступности) после выполнения работ по адаптации доступен полностью всем (ДП-В)

4.4. Для принятия решения требуется:

Согласование

с _____

4.4.1. Согласование Комиссии: не требуется

(наименование комиссии по координации деятельности в сфере обеспечения доступной среды жизнедеятельности для инвалидов и других МГН)

4.4.2. Согласование с надзорными органами: например, не требуется

4.4.3. Техническая экспертиза: разработка проектно-сметной документации

4.4.4. Согласование с вышестоящей организацией: собственником объекта

4.4.5. Согласование с общественными организациями инвалидов:

4.4.6. Другое: нет

4.7. Информация размещена на Карте доступности субъекта Российской Федерации дата « ____ » _____ 202__ г., информационный портал Государственной программы «Доступная среда» www.zhit-vmeste.ru (Жить вместе), <http://zhit-vmeste.ru/map/> (Карта доступности объектов)

(наименование сайта, портала)

5. Особые отметки

ПРИЛОЖЕНИЯ:

Результаты обследования (количество фотографий):

- | | |
|---|---------|
| 1. Территория, прилегающая к зданию (участок) | 1 шт. |
| 2. Вход (входы) в здание | 2 шт. |
| 3. Путь (пути) движения внутри здания (в т.ч. пути эвакуации) | ___ шт. |
| 4. Зона целевого назначения здания (целевого посещения объекта) | ___ шт. |
| 5. Санитарно-гигиенические помещения | 1 шт. |
| 6. Система информации и связи (на всех зонах) | ___ шт. |

7. Результаты фото-фиксации на объекте на ____ л.

Поэтажные планы на 0 л.

Руководитель рабочей

Группы: заместитель директора по УВР Кнодель Н.В.

(Должность, Ф.И.О.)



(Подпись)

Члены рабочей группы: заместитель директора по АХЧ

(Должность, Ф.И.О.)



(Подпись)

В том числе:

представители общественных

организаций инвалидов Болотнова Е.А.

(Ф.И.О.)



(Подпись)

представители организации,

расположенной на объекте: заместитель директора по

безопасности Кузнецов С.Ю.

(Должность, Ф.И.О.)



(Подпись)

представители организации,

расположенной на объекте: мастер п/о Красников А.С.

(Должность, Ф.И.О.)



(Подпись)



УТВЕРЖДАЮ
Директор ОГБПОУ КаТТ
Е.В.Кузнецова
«08» февраля 2022 г.

ПАСПОРТ ДОСТУПНОСТИ объекта социальной инфраструктуры (ОСИ) № 5

1. Общие сведения об объекте

- 1.1. Наименование (вид) объекта: *например – Столовая*
- 1.2. Адрес объекта: Ульяновская область, р.п. Карсун, ул.Ульянова, 25.
- 1.3. Сведения о размещении объекта:
 - *отдельно стоящее здание: 1этаж, 395,32кв. м.*
 - *наличие прилегающего земельного участка (да); 1300в. м.*
- 1.4. Год постройки здания: *1973г.*
- 1.5. Дата предстоящих плановых работ: _____ г.
- 1.6. Название организации (учреждения), (полное юридическое наименование – согласно Уставу, краткое наименование): *Областное государственное бюджетное профессиональное образовательной учреждение «Карсунский технологический техникум», ОГБПОУ КаТТ.*
- 1.7. Юридический адрес организации (учреждения): Ульяновская область, р.п. Карсун, ул.Ульянова, 2.
- 1.8. Основание для пользования объектом: оперативное управление
- 1.9. Форма собственности государственная.
- 1.10. Территориальная принадлежность: региональная.
- 1.11. Вышестоящая организация (наименование): Министерство просвещения и воспитания Ульяновской области.
- 1.12. Адрес вышестоящей организации, другие координаты:

2. Характеристика деятельности организации на объекте (по обслуживанию населения)

- 2.1. Сфера деятельности: образовательная.
- 2.2. Виды оказываемых услуг: образовательные .
- 2.3. Форма оказания услуг: на объекте (с длительным пребыванием).
- 2.4. Категории обслуживаемого населения по возрасту: _____
- 2.5. Категории обслуживаемых инвалидов: инвалиды, передвигающиеся на коляске, инвалиды с нарушениями опорно-двигательного аппарата;

- 2.4. Категории обслуживаемого населения по возрасту: _____
- 2.5. Категории обслуживаемых инвалидов: инвалиды, передвигающиеся на коляске, инвалиды с нарушениями опорно-двигательного аппарата; нарушениями зрения, нарушениями слуха, нарушениями умственного развития.
- 2.6. Плановая мощность: посещаемость *человек в день*.
- 2.7. Участие в исполнении ИПР инвалида, ребенка-инвалида: да

3. Состояние доступности объекта

3.1. Путь следования к объекту пассажирским транспортом:

Наличие адаптированного пассажирского транспорта к объекту нет.

3.2. Путь к объекту от ближайшей остановки пассажирского транспорта:

3.2.1. расстояние до объекта от остановки транспорта: 300 м.

3.2.2. время движения (пешком): 7 мин.

3.2.3. наличие выделенного от проезжей части пешеходного пути: имеется

3.2.4. перекрестки: имеются.

3.2.5. информация на пути следования к объекту: отсутствует

3.2.6. перепады высоты на пути: нет

3.3. Организация доступности объекта для инвалидов – форма обслуживания*

№ п/п	Категория инвалидов (вид нарушения)	Вариант организации доступности объекта (формы обслуживания)*
1	Все категории инвалидов и МГН <i>в том числе инвалиды:</i>	
2	передвигающиеся на креслах-колясках	ДУ
3	с нарушениями опорно-двигательного аппарата	ДУ
4	с нарушениями зрения	ДУ
5	с нарушениями слуха	ДУ
6	с нарушениями умственного развития	А

* - указывается один из вариантов: «А», «Б», «ДУ», «ВНД»

3.4 Состояние доступности основных структурно-функциональных зон

№ п/п	Основные структурно-функциональные зоны	Состояние доступности, в том числе для основных категорий инвалидов**				
		К	О	С	Г	У
1	Территория, прилегающая к зданию (участок)	ДП - В	ДП - В	ДП-В	ДП - В	ДП - В
2	Вход (входы) в здание	ДЧ - И	ДП- И	ДП-В	ДП - В	ДП - В
3	Путь (пути) движения внутри здания	ДЧ - И	ДП-И	ДП-В	ДП - В	ДП - В

	(в т.ч. пути эвакуации)					
4	Зона целевого назначения здания (целевого посещения объекта)	ДЧ – И	ДЧ-И	ДП-В	ДП - В	ДП - В
5	Санитарно-гигиенические помещения	Х	ДУ	ДП-В	ДП - В	ДП - В
6	Система информации и связи (на всех зонах)	ДП-И	ДП-И	ДУ	ДУ	ДП-И

**** Указывается:** ДП-В - доступно полностью всем; ДП-И (К, О, С, Г, У) – доступно полностью избирательно (указать категории инвалидов); ДЧ-В - доступно частично всем; ДЧ-И (К, О, С, Г, У) – доступно частично избирательно (указать категории инвалидов); ДУ - доступно условно, ВНД – временно недоступно

3.5. Итоговое заключение о состоянии доступности ОСИ:

Состояние доступности присваивается категория «ДУ» - доступность условная: дополнительная помощь сотрудника, услуги на дому, дистанционно. Организация ситуационной помощи для приема МГН всех категорий заключается в обучение персонала по специальным программам и в размещении комплексной системы информации на всех зонах.

4. Управленческое решение

4.1. Рекомендации по адаптации основных структурных элементов объекта

№ № п \п	Основные структурно-функциональные зоны объекта	Рекомендации по адаптации объекта (вид работы)*
1	Территория, прилегающая к зданию (участок)	<i>Не требуется</i>
2	Вход (входы) в здание	<i>Ремонт капитальный Реконструкция входной площадки и дверей, мест общего пользования, входно группы средств информирования и телекоммуникации.</i>
3	Путь (пути) движения внутри здания (в т.ч. пути эвакуации)	<i>Ремонт капитальный Реконструкция путей эвакуации (выходной площадки и дверей), мест общего пользования, аудиторных дверей, средств информирования и телекоммуникации</i>
4	Зона целевого назначения здания (целевого посещения объекта)	<i>Ремонт капитальный Реконструкция входной площадки и дверей, аудиторных дверей, установка средств информирования и телекоммуникации, приобретение специальной мебели</i>
5	Санитарно-гигиенические помещения	<i>Ремонт капитальный Реконструкция входной площадки и</i>

		<i>дверей мест общего пользования, входной группы, установка средств информирования и телекоммуникации</i>
6	Система информации и связи (на всех зонах)	<i>Индивидуальное решение с ТСР Установка средств информирования и телекоммуникации</i>

*- указывается один из вариантов (видов работ): не нуждается; ремонт (текущий, капитальный); индивидуальное решение с ТСР; технические решения невозможны – организация альтернативной формы обслуживания

4.2. Период проведения работ: _____
(указывается наименование документа: программы, плана)

4.3 Ожидаемый результат (по состоянию доступности) после выполнения работ по адаптации: Например, Установка пандусов, реконструкция мест общего пользования, входной группы, аудиторных дверей, установка средств информирования и телекоммуникации, приобретение специальной мебели, реконструкция входной площадки и дверей, аудиторных дверей. Обеспечение ДЧ-И (К, О, С, Г, У) или Доступен полностью всем (ДП – В).

Оценка результат исполнения программы, плана (по состоянию доступности): _____ г.

4.4. Для принятия решения требуется (не требуется):
согласование с _____

4.5. Информация размещена (обновлена) на Карте доступности субъекта Российской Федерации дата «__» _____ 20__ г., информационный портал Государственной программы «Доступная среда» www.zhit-vmeste.ru (Жить вместе), <http://zhit-vmeste.ru/map/> (Карта доступности объектов)

(наименование сайта, портала)

5. Особые отметки

Паспорт сформирован на основании:

1. Анкеты (информация об объекте) № _____ от «__» _____ 20__ г.

2. Акта обследования объекта (с приложениями ()): № _____ от «__» _____ 20__ г.



УТВЕРЖДАЮ

Директор ОГБПОУ КаТТ

Е.В.Кузнецова

« 08 » февраля 2022 г.

АНКЕТА
(информация об объекте социальной инфраструктуры)
К ПАСПОРТУ ДОСТУПНОСТИ ОСИ
№ 5

1. Общие сведения об объекте

- 1.1. Наименование (вид) объекта: **Столовая**
- 1.2. Адрес объекта: Ульяновская область, р.п. Карсун, ул.Ульянова, 25.
- 1.3. Сведения о размещении объекта:
- *отдельно стоящее здание: 1 этаж, 395,32 кв.м.*
- *обследован 1 этаж, площадью 395,32 кв.м.*
- 1.4. Год постройки здания: 1973 г.
- 1.5. Дата предстоящих плановых работ _____ г.
- 1.6. Название организации (учреждения), (полное юридическое наименование – согласно Уставу, краткое наименование): Областное государственное бюджетное профессиональное образовательное учреждение «Карсунский технологический техникум», ОГБПОУ КаТТ.
- 1.7. Юридический адрес организации (учреждения): Ульяновская область, р.п. Карсун, ул.Ульянова, 2.
- 1.8. Основание для пользования объектом: оперативное управление,
- 1.9. Форма собственности государственная
- 1.10. Территориальная принадлежность: региональная.
- 1.11. Вышестоящая организация (наименование): Министерство просвещения и воспитания Ульяновской области.
- 1.12. Адрес вышестоящей организации, другие координаты: _____

2. Характеристика деятельности организации на объекте
(по обслуживанию населения)

- 2.1. Сфера деятельности: образовательная.
- 2.2. Виды оказываемых услуг: образовательные.
- 2.3. Форма оказания услуг: на объекте.
- 2.4. Категории обслуживаемого населения по возрасту: например, от 16 до 45 лет

2.5. Категории обслуживаемых инвалидов: инвалиды, передвигающиеся на коляске, инвалиды с нарушениями опорно-двигательного аппарата; нарушениями зрения, нарушениями слуха, нарушениями умственного развития.

2.6. Плановая мощность: посещаемость (количество обслуживаемых в день), вместимость, пропускная способность ___ человек.

2.7 Участие в исполнении ИПР инвалида, ребенка-инвалида: да.

3. Состояние доступности объекта

3.1 Путь следования к объекту пассажирским транспортом

трамвай № остановка « »; маршрутное такси № остановка « ».

Наличие адаптированного пассажирского транспорта к объекту нет

3.2 Путь к объекту от ближайшей остановки пассажирского транспорта:

3.2.1. Расстояние до объекта от остановки транспорта: 250м.

3.2.2. Время движения (пешком): 5 мин.

3.2.3. Наличие выделенного от проезжей части пешеходного пути: да.

3.2.4. Перекрестки: не имеются.

3.2.5. Информация на пути следования к объекту: отсутствует.

3.2.6. Перепады высоты на пути: нет.

Их обустройство для инвалидов на коляске: нет.

3.3 Вариант организации доступности объекта для инвалидов – форма обслуживания

№ п/п	Категория инвалидов (вид нарушения)	Вариант организации доступности объекта
1	Все категории инвалидов и МГН	
	<i>в том числе инвалиды:</i>	
2	передвигающиеся на креслах-колясках	ДУ
3	с нарушениями опорно-двигательного аппарата	ДУ
4	с нарушениями зрения	ДУ
5	с нарушениями слуха	ДУ
6	с нарушениями умственного развития	А

* - указывается один из вариантов: «А», «Б», «ДУ», «ВНД»

3.4. Состояние доступности основных структурных элементов объекта

№ п/п	Основные структурно-функциональные зоны	Состояние доступности, в том числе для основных категорий инвалидов**				
		К	О	С	Г	У
1	Территория, прилегающая к зданию (участок)	ДП - В	ДП - В	ДП-В	ДП - В	ДП - В
2	Вход (входы) в здание	ДЧ - И	ДП- И	ДП-В	ДП - В	ДП - В

3	Путь (пути) движения внутри здания (в т.ч. пути эвакуации)	ДЧ – И	ДП-И	ДП-В	ДП - В	ДП - В
4	Зона целевого назначения здания (целевого посещения объекта)	ДЧ – И	ДЧ-И	ДП-В	ДП - В	ДП - В
5	Санитарно-гигиенические помещения	Х	ДУ	ДП-В	ДП - В	ДП - В
6	Система информации и связи (на всех зонах)	ДП-И	ДП-И	ДУ	ДУ	ДП-И

*- указывается один из вариантов (видов работ): не нуждается; ремонт (текущий, капитальный); индивидуальное решение с ТСР; технические решения невозможны – организация альтернативной формы обслуживания.

Размещена информация на Карте доступности субъекта Российской Федерации дата «__» _____ 202__ г., информационный портал Государственной программы «Доступная среда» www.zhit-vmeste.ru (Жить вместе), <http://zhit-vmeste.ru/map/> (Карта доступности объектов)

АКТ ОБСЛЕДОВАНИЯ
объекта социальной инфраструктуры
К ПАСПОРТУ ДОСТУПНОСТИ ОСИ
№ 5

Ульяновская область
Наименование территориального
образования субъекта Российской
Федерации

« ____ » _____ 2022 г.

1. Общие сведения об объекте

- 1.1. Наименование (вид) объекта: **Столовая**
- 1.2. Адрес объекта: Ульяновская область, р.п. Карсун, ул. Ульянова, 25.
- 1.3. Сведения о размещении объекта:
- *отдельно стоящее здание 1 этаж, 395,32 кв. м.*
- *обследован: 1 этаж, площадью 395,32 кв.м.*
- *наличие прилегающего земельного участка (да); 1300 кв. м.*
- 1.4. Год постройки здания: 1973 г.
- 1.5. Название организации (учреждения), (полное юридическое наименование – согласно Уставу, краткое наименование): Областное государственное бюджетное профессиональное образовательное учреждение «Карсунский технологический техникум», ОГБПОУ КаТТ.
- 1.6. Юридический адрес организации (учреждения): Ульяновская область, р.п. Карсун, ул. Ульянова, 2 .
- 1.7. Основание для пользования объектом: оперативное управление .
- 1.8. Форма собственности государственная.
- 1.9. Территориальная принадлежность: региональная.
- 1.10. Вышестоящая организация (наименование): Министерство просвещения и воспитания Ульяновской области.
- 1.11. Адрес вышестоящей организации, другие координаты: _____.

2. Характеристика деятельности организации на объекте
(по обслуживанию населения)

- 2.1. Сфера деятельности: образовательная.
- 2.2. Виды оказываемых услуг: образовательные.
- 2.3. Форма оказания услуг: на объекте, (с длительным пребыванием).
- 2.4. Категории обслуживаемого населения по возрасту: все возрастные категории.
- 2.5. Категории обслуживаемых инвалидов: инвалиды, передвигающиеся на коляске, инвалиды с нарушениями опорно-двигательного аппарата;

нарушениями зрения, нарушениями слуха, нарушениями умственного развития.

2.6. Плановая мощность: посещаемость человек в день.

2.7. Участие в исполнении ИПР инвалида, ребенка-инвалида: да

3. Состояние доступности объекта

3.1. Путь следования к объекту пассажирским транспортом:

наличие адаптированного пассажирского транспорта к объекту: нет

3.2. Путь к объекту от ближайшей остановки пассажирского транспорта:

3.2.1. расстояние до объекта от остановки транспорта: 300м.

3.2.2. время движения (пешком): 7 мин.

3.2.3. наличие выделенного от проезжей части пешеходного пути: нет.

3.2.4. перекрестки: не регулируемые

3.2.5. информация на пути следования к объекту: отсутствует

3.2.6. перепады высоты на пути: нет(путь движения на участке без уклонов, широкий, без установки тактильной плитки)

3.3. Организация доступности объекта для инвалидов – форма обслуживания*

№ п/п	Категория инвалидов (вид нарушения)	Вариант организации доступности объекта (формы обслуживания)*
1.	Все категории инвалидов и МГН <i>в том числе инвалиды:</i>	
2	передвигающиеся на креслах-колясках	ДУ
3	с нарушениями опорно-двигательного аппарата	ДУ
4	с нарушениями зрения	ДУ
5	с нарушениями слуха	ДУ
6	с нарушениями умственного развития	А

* - указывается один из вариантов: «А», «Б», «ДУ», «ВНД»

3.4 Состояние доступности основных структурно-функциональных зон

№ п \п	Основные структурно-функциональные зоны	Состояние доступности, в том числе для основных категорий инвалидов**				
		К	О	С	Г	У
1	Территория, прилегающая к зданию (участок)	ДП - В	ДП - В	ДП-В	ДП - В	ДП - В
2	Вход (входы) в здание	ДЧ – И	ДП– И	ДП-В	ДП - В	ДП - В
3	Путь (пути) движения внутри здания (в т.ч. пути эвакуации)	ДЧ – И	ДП-И	ДП-В	ДП - В	ДП - В
4	Зона целевого назначения здания	ДЧ – И	ДЧ-И	ДП-В	ДП - В	ДП - В

	(целевого посещения объекта)					
5	Санитарно-гигиенические помещения	X	ДУ	ДП-В	ДП - В	ДП - В
6	Система информации и связи (на всех зонах)	ДП-И	ДП-И	ДУ	ДУ	ДП-И

** Указывается: ДП-В - доступно полностью всем; ДП-И (К, О, С, Г, У) – доступно полностью избирательно (указать категории инвалидов); ДЧ-В - доступно частично всем; ДЧ-И (К, О, С, Г, У) – доступно частично избирательно (указать категории инвалидов); ДУ - доступно условно, ВНД – временно недоступно

3.5. Итоговое заключение о состоянии доступности ОСИ:

Состояние доступности присваивается категория «ДУ» - доступность условная: дополнительная помощь сотрудника, услуги на дому, дистанционно. Организация ситуационной помощи для приема МГН всех категорий заключается в обучение персонала по специальным программам и в размещении комплексной системы информации на всех зонах.

4. Управленческое решение

4.1. Рекомендации по адаптации основных структурных элементов объекта

№ № п \п	Основные структурно-функциональные зоны объекта	Рекомендации по адаптации объекта (вид работы)*
1	Территория, прилегающая к зданию (участок)	<i>Не требуется</i>
2	Вход (входы) в здание	<i>Ремонт капитальный Реконструкция входной площадки и дверей, мест общего пользования, входной группы, средств информирования и телекоммуникации</i>
3	Путь (пути) движения внутри здания (в т.ч. пути эвакуации)	<i>Текущий ремонт</i>
4	Зона целевого назначения здания (целевого посещения объекта)	<i>Ремонт капитальный Реконструкция входной площадки и дверей, аудиторных дверей, установка средств информирования и телекоммуникации, приобретение специальной мебели</i>
5	Санитарно-гигиенические помещения	<i>Ремонт капитальный Реконструкция входной площадки и дверей мест общего пользования, входной группы, установка пандусов, установка средств информирования и телекоммуникации</i>
6	Система информации и связи (на всех зонах)	<i>Индивидуальное решение с ТСР Установка средств информирования и телекоммуникации</i>

*- указывается один из вариантов (видов работ): не нуждается; ремонт (текущий, капитальный); индивидуальное решение с ТСР; технические решения невозможны – организация альтернативной формы обслуживания.

4.2. Период проведения работ по этапам адаптации в _____ году в рамках исполнения _____

(указывается наименование документа: программы, плана)

4.3. Ожидаемый результат (по состоянию доступности) после выполнения работ по адаптации доступен полностью всем (ДП-В)

4.4. Для принятия решения требуется:

Согласование

с _____

4.4.1. Согласование Комиссии: не требуется

(наименование комиссии по координации деятельности в сфере обеспечения доступной среды жизнедеятельности для инвалидов и других МПН)

4.4.2. Согласование с надзорными органами: например, не требуется

4.4.3. Техническая экспертиза: разработка проектно-сметной документации

4.4.4. Согласование с вышестоящей организацией: собственником объекта

4.4.5. Согласование с общественными организациями инвалидов:

4.4.6. Другое: нет

4.7. Информация размещена на Карте доступности субъекта Российской Федерации дата «__» _____ 202__ г., информационный портал Государственной программы «Доступная среда» www.zhit-vmeste.ru (Жить вместе), <http://zhit-vmeste.ru/map/> (Карта доступности объектов)

(наименование сайта, портала)

5. Особые отметки

ПРИЛОЖЕНИЯ:

Результаты обследования (количество фотографий):

- | | |
|--|-----------|
| 1. Территория, прилегающая к зданию (участок) | 1 шт. |
| 2. Вход (входы) в здание | 3 шт. |
| 3. Путь (пути) движения внутри здания
(в т.ч. пути эвакуации) | ___ шт. |
| 4. Зона целевого назначения здания
(целевого посещения объекта) | ___ шт. |
| 5. Санитарно-гигиенические помещения | ___ шт. |
| 6. Система информации и связи (на всех зонах) | ___ шт. |
| 7. Результаты фото-фиксации на объекте | на ___ л. |

Поэтажные планы на 0 л.

7. Результаты фото-фиксации на объекте


на ____ л.

Поэтажные планы на 0 л.

Руководитель рабочей

Группы: заместитель директора по УВР Кнодель Н.В.

(Должность, Ф.И.О.)



(Подпись)

Члены рабочей группы: заместитель директора по АХЧ

(Должность, Ф.И.О.)



(Подпись)

В том числе:

представители общественных

организаций инвалидов Болотнова Е.А.

(Ф.И.О.)



(Подпись)

представители организации,

расположенной на объекте: заместитель директора по

безопасности Кузнецов С.Ю.

(Должность, Ф.И.О.)




(Подпись)

представители организации,

расположенной на объекте: мастер п/о Красников А.С.

(Должность, Ф.И.О.)



(Подпись)